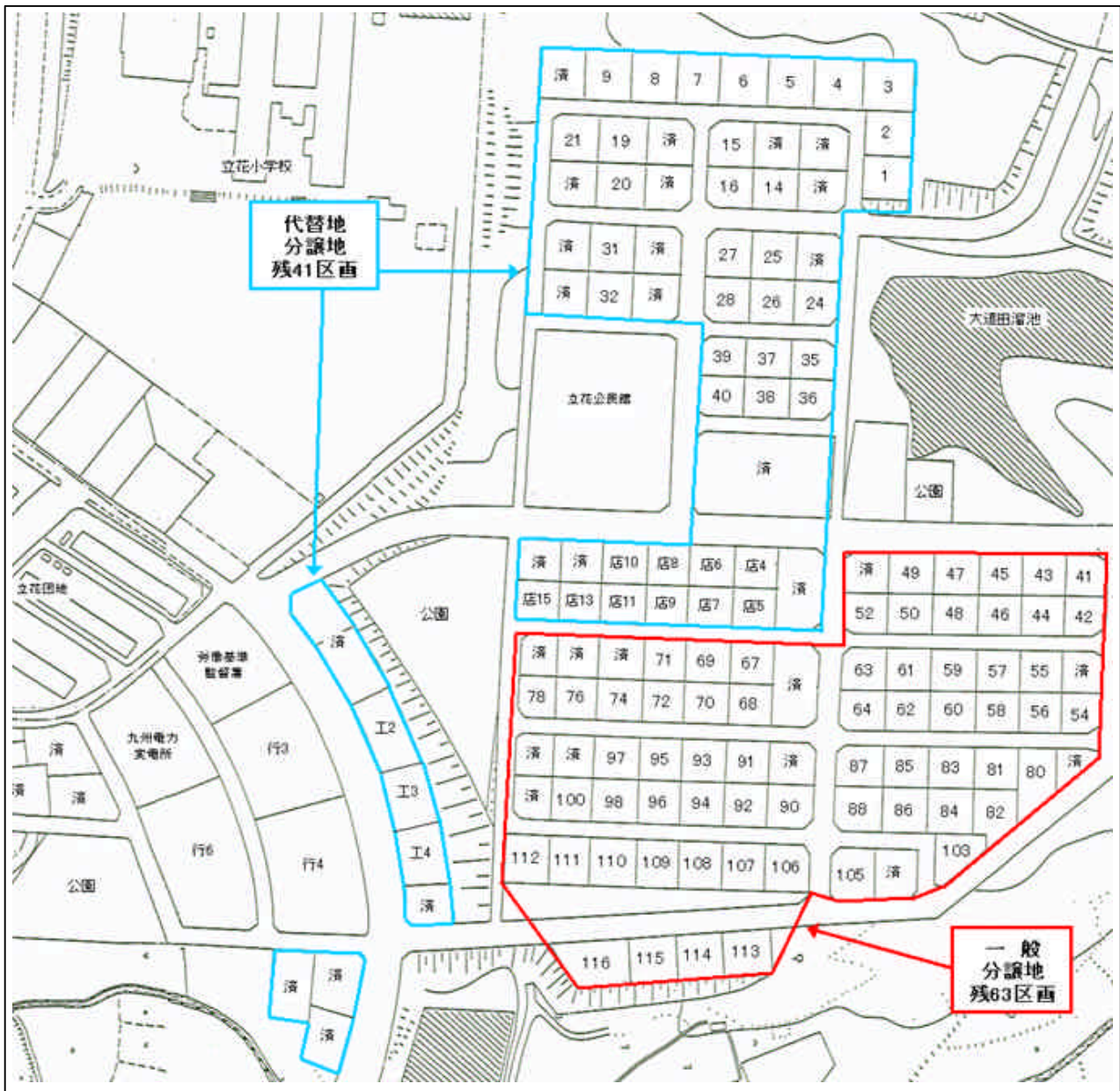


立花台地第2期開発事業

全体区画図


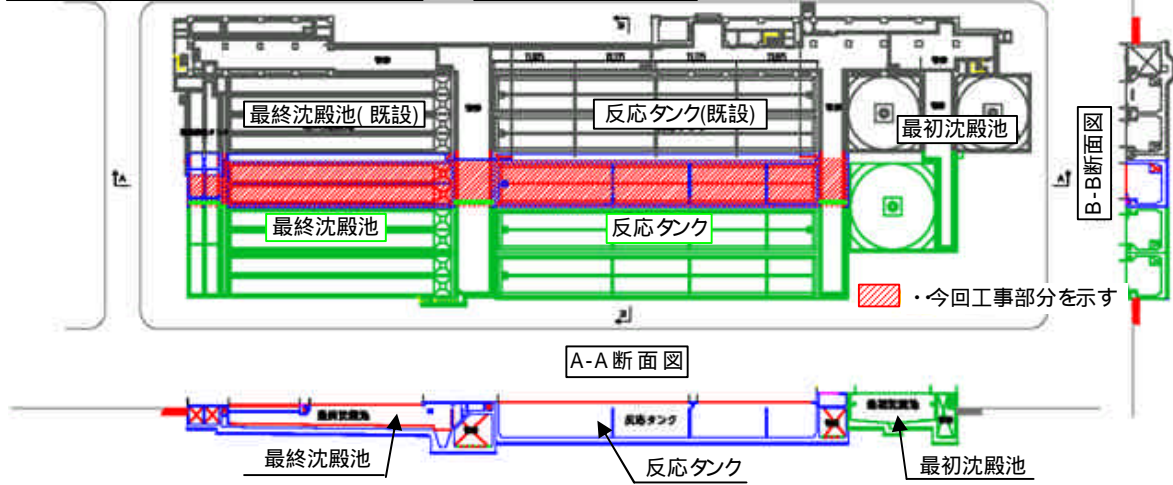


位置図



公共下水道事業特別会計

処理場水処理施設増設事業 全体計画平面図

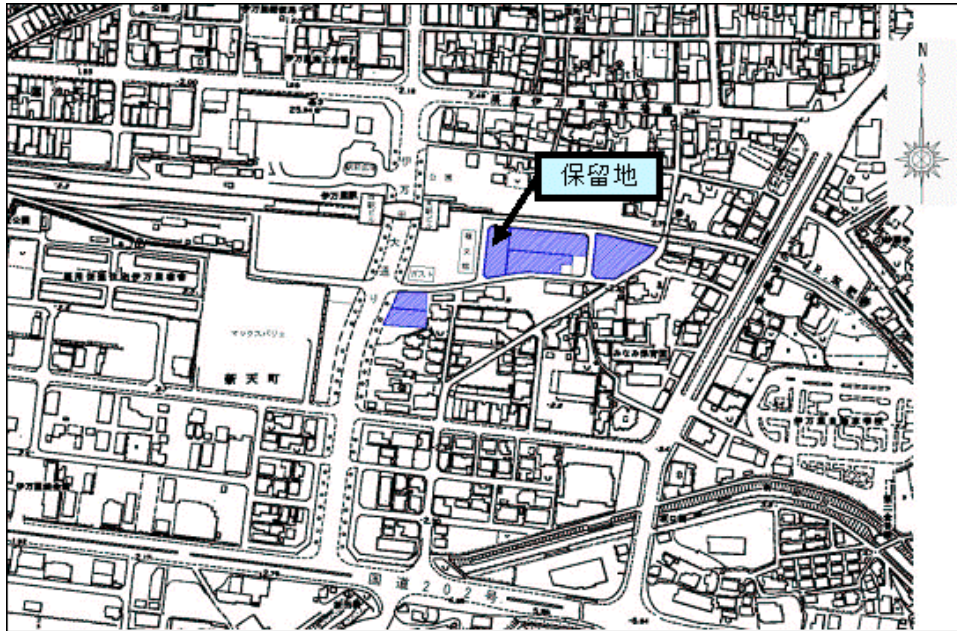


農業集落排水事業特別会計（管理運営事業）

		井手野地区		宿地区	
地区名					
事業年度		平成7年度～平成12年度		平成8年度～平成14年度	
処理区域		南波多町井手野、原屋敷、小麦原		大川町宿、片竹、戸石川、山口、井手口、立川の一部(城野)	
処理面積		35.00 ha		68.80 ha	
処理人口		現況 1,033 人	計画 1,480 人	現況 1,374 人	計画 1,760 人
処理戸数		現況 258 戸	計画 288 戸	現況 406 戸	計画 428 戸
水洗化率		81.8% (H17.1現在)		58.6% (H17.1現在)	
建設事業費 千円	管路工事	L= 10,562m	1,003,865 千円	L= 15,788m	1,331,509 千円
	中継ポンプ 施設	N= 6 箇所	30,626 千円	N= 9 箇所	54,175 千円
	処理施設	計画日平均汚水量 400m ³	507,809 千円	計画日平均汚水量 476m ³	498,416 千円
	事務費	15,424 千円		18,841 千円	
	単独付帯費	L= 1,752m	170,287 千円	L= 1,901m	220,131 千円
	計	L= 12,314m	1,728,011 千円	L= 17,689m	2,123,072 千円

伊万里駅周辺土地区画整理事業

位置図



平面図

