






















久原三区地区 わがまち・わが家の防災マップ

※地区内の避難所は浸水時の一時的な避難所であり、
以降は山代コミュニティセンター又は山代中学校へ避難する。
※土砂災害危険区域にお住まいの方は、山代コミュニティセンター
又は山代中学校へ避難する。

- 凡例
-  樋門・樋管
 -  排水ポンプ
 -  信号機
 -  危険交差点
 -  バス停
 -  公衆電話
 -  病院
 -  街灯
 -  通学路
 -  消防格納庫
 -  水防倉庫
 -  消火栓
 -  防火水槽
 -  自治公民館
 -  避難場所
 -  指定避難所
 -  指定緊急避難場所
 -  広場
 -  避難経路
 -  主要道路
 -  河川(水路)
 -  水方向
 -  沼湖
 -  水域
 -  行政区域
 -  津波影響範囲
 -  過去の浸水(恐れ)
 -  臨港道路, 供用
 -  臨港道路, 建設中
 -  西九州自動車, 供用
 -  西九州自動車, 未供用
- 土砂災害区域
-  土石流_特別警戒区域
 -  土石流_警戒区域
 -  急傾斜_特別警戒区域
 -  急傾斜_警戒区域
 -  地すべり警戒区域
 -  地元調査危険箇所

