












正力坊地区 わがまち・わが家の防災マップ



凡例

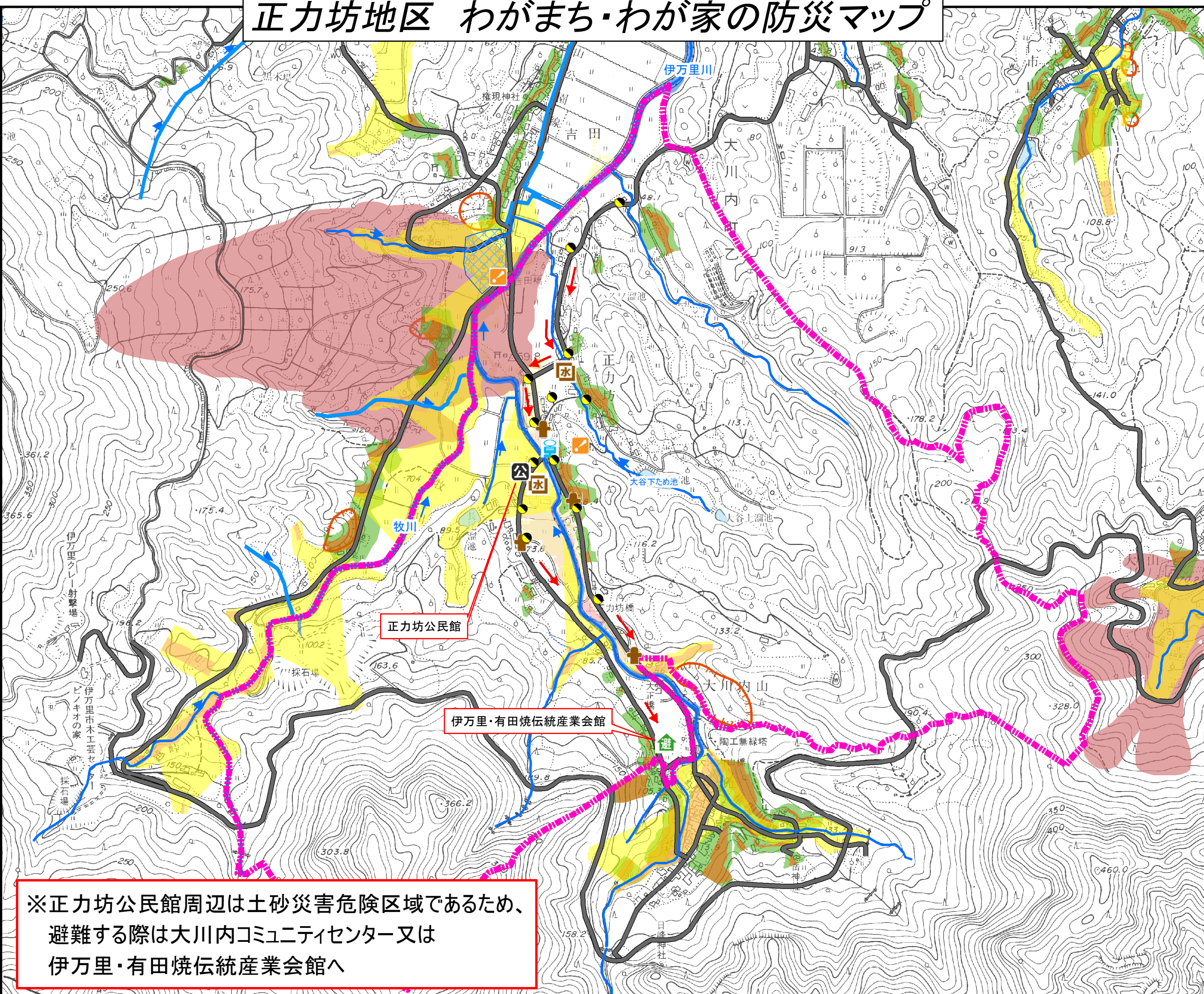
-  樋門・樋管
 -  排水ポンプ
 -  信号機
 -  危険交差点
 -  バス停
 -  公衆電話
 -  病院
 -  街灯
 -  通学路
 -  消防格納庫
 -  水防倉庫
 -  消火栓
 -  防火水槽
 -  自治公民館
 -  避難場所
 -  指定避難所
 -  指定緊急避難場所
 -  広場
-  避難経路
 -  主要道路
 -  河川(水路)
 -  水方向
 -  沼湖
 -  水域
 -  行政区域
 -  津波影響範囲
 -  過去の浸水(恐れ)
 -  臨港道路, 供用
 -  臨港道路, 建設中
 -  西九州自動車, 供用
 -  西九州自動車, 未供用

- ### 土砂災害区域
-  土石流_特別警戒区域
 -  土石流_警戒区域
 -  急傾斜_特別警戒区域
 -  急傾斜_警戒区域
 -  地すべり警戒区域
 -  地元調査危険箇所

- ### 県管理河川(洪水浸水想定区域)
- 伊万里・新田・有田川(L2 3河川最大浸水深)
- 浸水深
-  0.3m未満の区域
 -  0.3m~0.5m未満の区域
 -  0.5m~1.0m未満の区域
 -  1.0m~3.0m未満の区域
 -  3.0m~5.0m未満の区域
 -  5.0m~10.0m未満の区域
 -  10.0m~20.0m未満の区域

縮尺 1:9,000

令和5年3月更新



※正力坊公民館周辺は土砂災害危険区域であるため、避難する際は大川内コミュニティセンター又は伊万里・有田焼伝統産業会館へ