29－4－1

伊万里市公共下水道台帳施設平面図

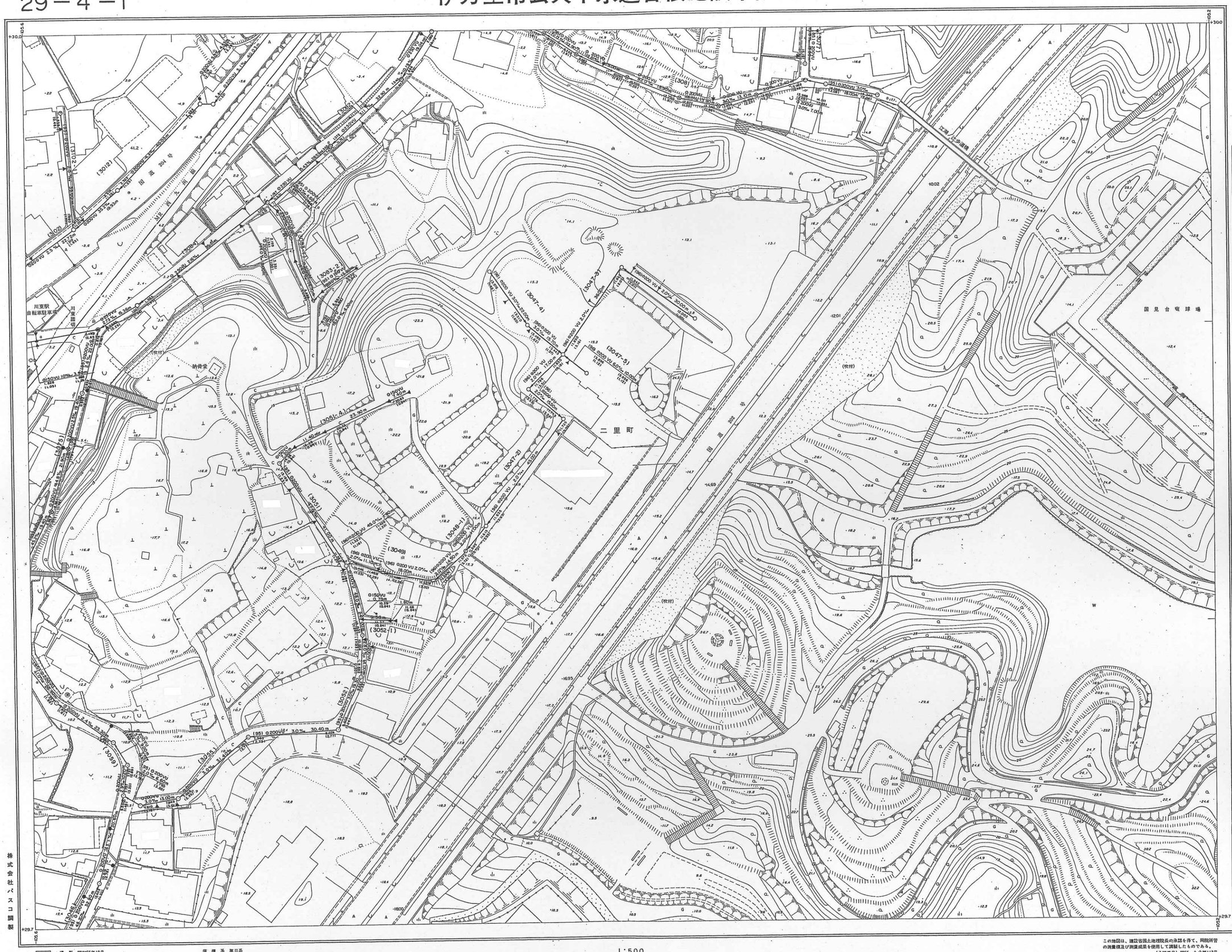

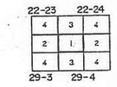

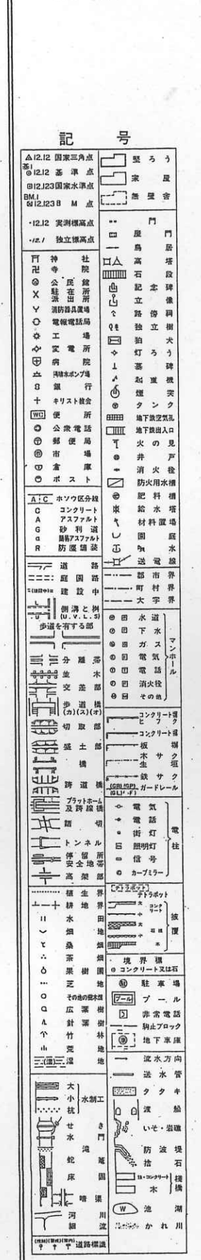

撮影 昭和55年10月
測図 昭和56年7月 オートグラフA7、ステレオプロッターA8 等高線間隔 1m
修正 平成5年10月

座標系 第II系

1:500

この地図は、建設省国土地理院長の承認を得て、同院所管の測量標及び測量成果を使用して調製したものである。
(承認番号) 昭55. 九公第113号
(承認番号) 平5. 九公第363号

株式会社パスコ調製

伊万里市