

L<sup>1</sup>

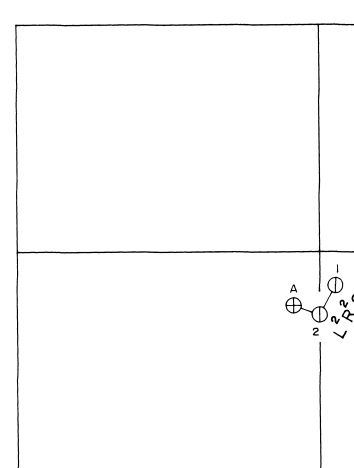
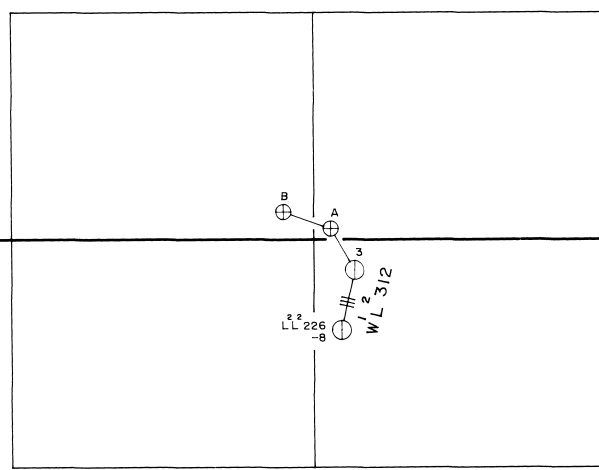
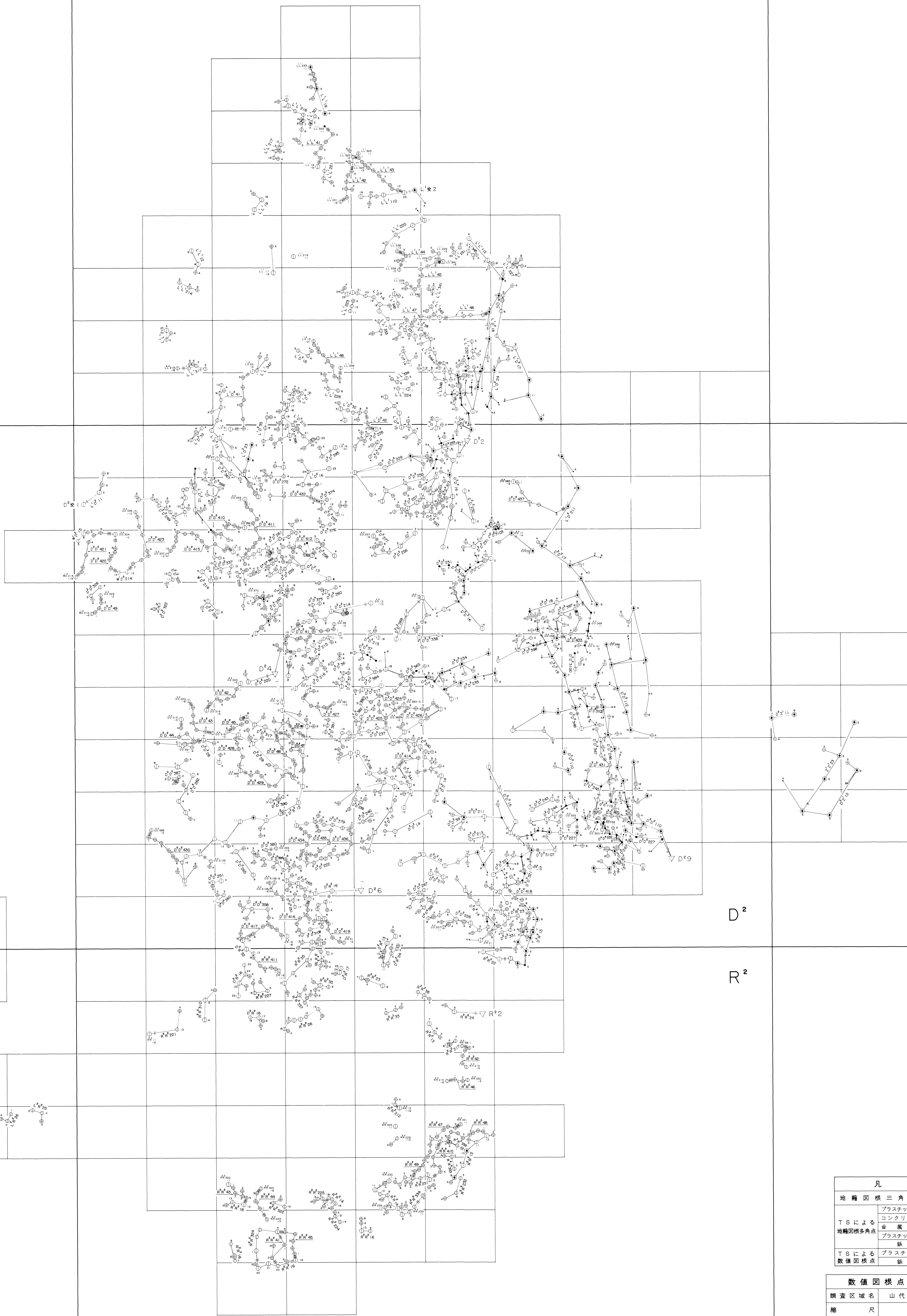
W<sup>1</sup>

Z<sup>1</sup>

D<sup>2</sup>

R<sup>2</sup>

L<sup>2</sup>



凡 例	
地籍図根三角点	▽
プラスチック大	⊙
コンクリート	⊚
TSによる 地籍図根多角点	⊕
プラスチック小	⊙
鉄	●
TSによる 数值図根点	⊕
鉄	●

数值図根点配置図	
調査区域名	山代町久原地区
縮 尺	1:5,000
測量年月	平成12年11月