伊万里市水防計画

伊万里市防災会議

目　　次

第１章　総　則 …… 1
　第１節　目　的 …… 1
　第２節　用語の定義 …… 1
　第３節　水防責任 …… 2
　第４節　安全配慮 …… 2
第２章　水防組織 …… 3
　第１節　水防本部 …… 3
　第２節　指定水防管理団体 …… 5
　第３節　水防機関（消防機関） …… 5
第３章　水防通信連絡 …… 6
　第１節　水防関係機関の通信連絡 …… 6
　第２節　防災情報提供システム等の活用 …… 6
第４章　水防体制及び通報 …… 7
　第１節　水防体制 …… 7
　第２節　水防配備 …… 8
　第３節　気象、高潮、洪水などの注意報、警報等の伝達 …… 9
第５章　水防活動 …… １０
　第１節　堤防などの巡視及び水防箇所等 …… １０
　第２節　水防活動の報告・伝達等 …… １０
　第３節　洪水予報河川における洪水予報 …… １１
　第４節　避難判断水位情報 …… １２
　第５節　水防警報 …… １２
第６章　水防施設・資器材等 …… １４
第７章　河川管理者の協力 …… １４
別　表（１）水防関係機関の一覧表 …… １５
　（２）河川の重要水防箇所 …… １６
　（３）交通不能が予想される道路、橋梁 …… ２０
　（４）警戒を要するため池 …… ２１
　（５）急傾斜地崩壊危険区域指定一覧表 …… ２８
　（６）立ち退き避難指示予定場所 …… ３１
　（７）水防倉庫及び資材の現況 …… ３２
　（８）水防活動用土砂採取予定箇所表 …… ３３
　（９）水こう門・排水ポンプ設置箇所一覧表 …… ３４

第１章　総　則

第１節　目　的

この計画は、水防法（昭和２４年法律第１９３号。以下「法」という。）の趣旨に基づき、洪水又は高潮（地震による津波を含む。）による水災を警戒し、防御し、及びこれによる被害を軽減するため、伊万里市の各河川、溜池及び海岸等に対する水防上必要な監視、予報、警戒、通信、連絡及び輸送、水防のための消防機関の活動、水防管理団体相互の応援並びに水防に必要な器具、資材、施設の整備と避難立退き等の大綱を明示し、もって水防の万全を期することを目的とする。

第２節　用語の定義

１　水防管理団体（法第２条第２項）

水防の責任を有する市をいう。

２　水防管理者（法第２条第３項）

水防管理団体である市長をいう。

３　消防機関（法第２条第４項）

消防組織法　（昭和２２年法律第２２６号）第９条 に規定する消防の機関をいう。

４　水防警報（法第２条第８項、法第１６条）

河川、海岸について洪水・高潮により災害が発生するおそれがあるとき、国土交通大臣又は知事が水防を行う必要がある旨を警告することをいう。

５　水位到達情報

水位到達情報とは、水位周知河川において、あらかじめ定めた氾濫危険水位（洪水特別警戒水位）への到達に関する情報、氾濫注意水位（警戒水位）、避難判断水位への到達情報及び氾濫発生情報のことをいう。

(1)　【警戒レベル１相当】水防団待機水位（通報水位（指定水位）　法第１２条第１項）

河川の水位がこれ以上上昇すると、その沿岸に災害が発生すると思われる水位であって、各河川の特定地点ごとに予め国土交通大臣又は知事が指定した水位をいう。

(2)　【警戒レベル２相当】氾濫注意水位（警戒水位 水防法第１２条第２項）

河川の水位が相当上昇し、その沿岸に災害が発生し、又は発生の可能性が強くなり、特に厳重な水防警戒を要する水位であって、各河川の特定地点ごとに予め国土交通大臣又は知事が指定した水位をいう。

(3)　【警戒レベル３相当】避難判断水位

氾濫注意水位を超える水位であって、高齢者等避難発令の目安となる水位をいう。

(4)　【警戒レベル４相当】氾濫危険水位（洪水特別警戒水位 水防法第１３条第１項及び第２項）

氾濫注意水位からさらに上昇し、洪水による破堤や無堤部からの浸水により、相当の家屋浸水等の被害が生じるおそれのある水位であって、各河川の特定地点ごとに予め国土交通大臣又は知事が指定した水位をいう。

(5)　【警戒レベル５相当】氾濫発生

【参考】水位模式図

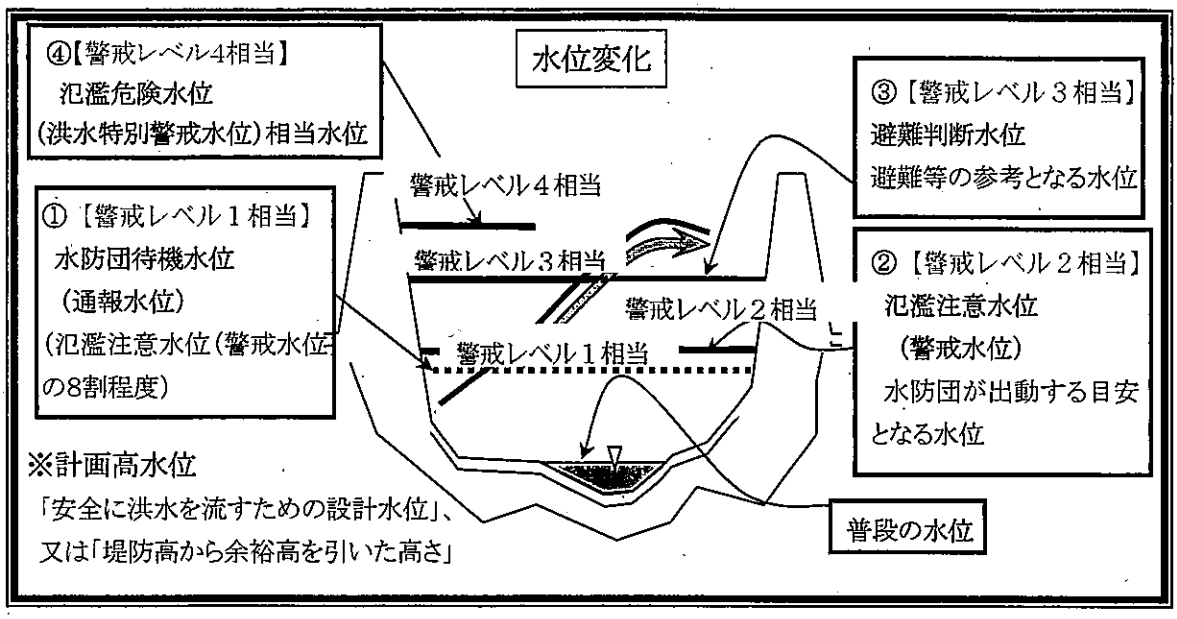

第３節　水防責任

水防責任は、法により次のように規定されている。

1　水防管理団体の責任

市は、その管轄区域内の水防を十分に果たすべき責任を有する。（法第３条）

2　県の責任

県は、水防管理団体が行う水防が、十分に行われるように確保すべき責任を有する。（法第３条の６）

3　気象庁長官（佐賀地方気象台長）の責任

気象庁長官は、気象等の状況により洪水、津波又は高潮のおそれがあると認められるときは、その状況を国土交通大臣及び知事に通知するとともに、必要に応じ放送機関、新聞社、通信社その他の報道機関の協力を求めて、これを一般に周知させなければならない。（法第１０条第１項）

4　居住者等の義務

水防管理者又は消防機関の長は、水防のためやむを得ない必要があるときは、区域内に居住する者、又は水防の現場にある者をして水防に従事させることができる。（法第２４条）

第４節　安全配慮

洪水、津波又は高潮のいずれにおいても、水防団自身の安全確保に留意して水防活動を実施するものとする。

避難誘導や水防作業の際も、水防団員自身の安全は確保しなければならない。

第２章　水　防　組　織

第１節　水防本部

１　伊万里市は、水防本部を常置し、法第１２条第１項により洪水、高潮又は津波のおそれがあることを知ったとき、又は法第１０条第３項、法第１１条第１項による通知を受けたときは、その危険が解消するまでの間、水防配備体制をとる。

２　水防本部は、建設農林水産部におく。

３　水防本部は、市長を本部長とし、建設農林水産部の各課及び総務部消防調整課をもって編成する。

４　伊万里市の水防組織は、災害対策基本法(昭和３６年法律第２２３号)の規定により、災害対策本部が設けられた場合、これに包括され水防事務を処理する。

（1）　水防体系

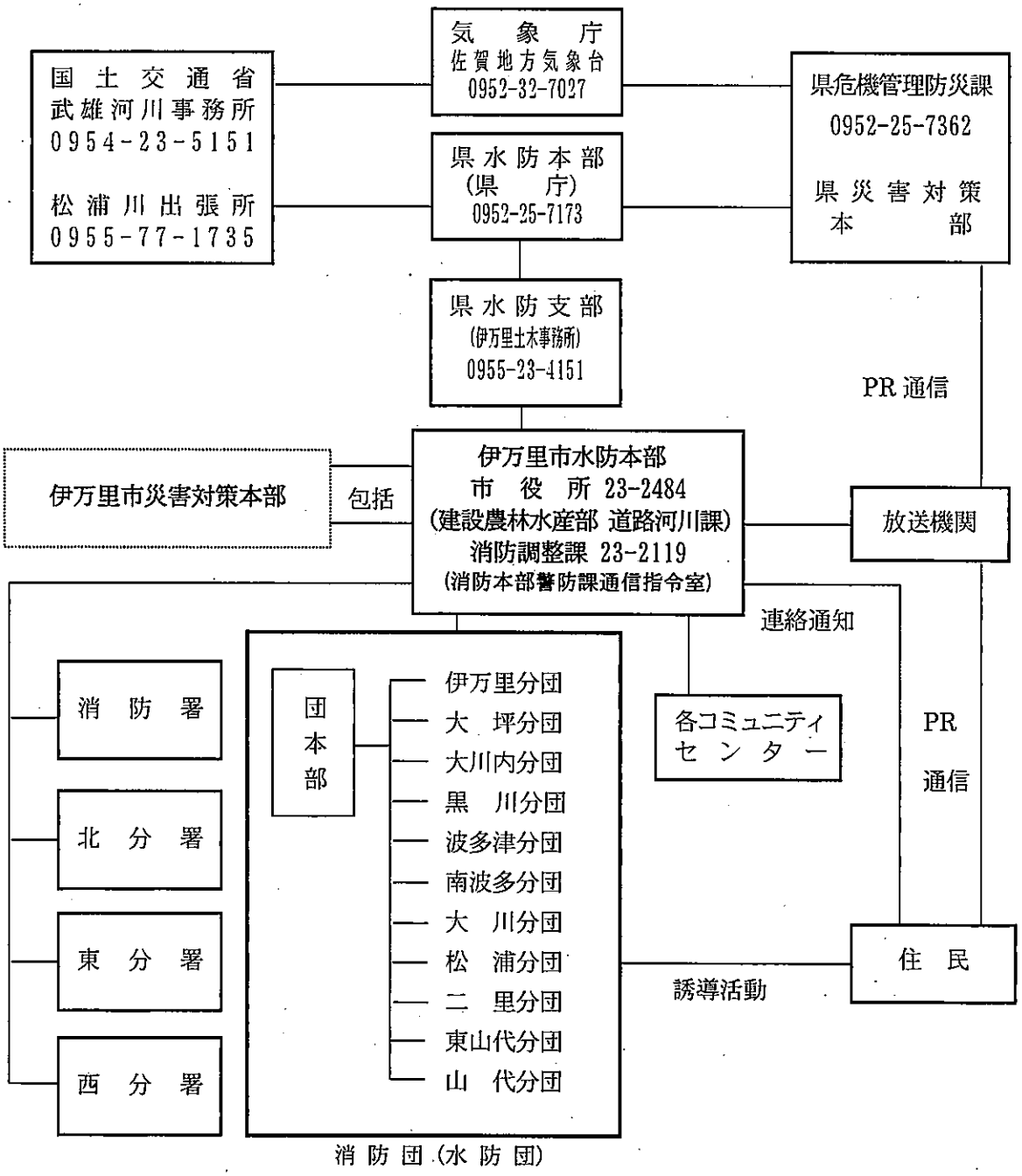

（2）　水防本部の編成及び分担表

①　水防本部の編成

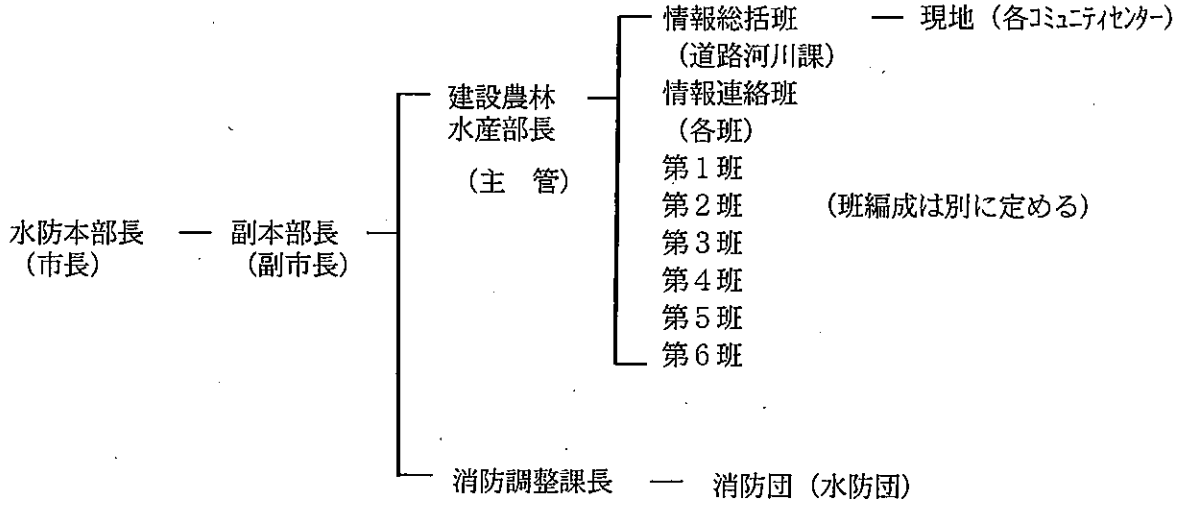

②　各班の分担任務

班　名	班　　長	分担内容
情報総括班	建設農林水産部 道路河川課長	本部及び班員の招集、各班の調整、車両管理、資材受払、活動状況まとめ、災害情報の記録集計、出張所・関係機関への連絡及び情報の提供、土木事務所及び農林事務所との情報交換
情報連絡班	建設農林水産部 各課長・副課長 （下表）	

建設農林水産部・農業委員会事務局				分担内容
班　名	班　　長	班　名	班　　長	
第１班	都市政策課長	第４班	農業振興課長	□資材・人員の輸送 □現地水防工法及び技術指導現場の状況報告 □記録（写真、樋門開閉操作連絡等）
第２班	農山漁村整備課長	第５班	施設営繕課長	
第３班	施設営繕課副課長	第６班	道路河川課副課長	

消防調整課長	消防団長	監視、警戒、連絡、通報、水防作業実施

第２節　指定水防管理団体

水防上公共の安全に重大な関係のある水防管理団体として、法第４条の規定に基づき、昭和４３年４月１日佐賀県告示第１３１号により指定を受けている。

（県内２０団体のうち１８団体が指定）

第３節　水防機関（消防機関）

１　水防機関は、消防の組織をもってこれに充てる。

（１）　消防本部（伊万里消防署）　９５　名

（２）　消 防 団　　８８６　名

　　合　　計　　９８１　名

２　消防団の管轄区域は次のとおり

区　分	管　　轄　　区　　域	団員数
団　本　部	全　域	２２
伊万里分団	伊万里町、松島町、脇田町、木須町、瀬戸町、弁天町	１０１
大　坪分団	大坪町、立花町、新天町、蓮池町、栄町	１２３
大川内分団	大川内町	６１
黒　川分団	黒 川 町	６３
波多津分団	波多津町	８１
南波多分団	南波多町	８６
大　川分団	大 川 町	７２
松　浦分団	松 浦 町	６４
二　里分団	二 里 町	６７
東山代分団	東山代町	７１
山　代分団	山 代 町	７５
計		８８６

第3章　水 防 通 信 連 絡

第1節　水防関係機関の通信連絡

1．水防関係機関相互間の通信連絡は、基本的に一般加入電話及び庁内電話によるものとする。

各水防関係機関等の一覧表「別表（1）」のとおり。

2．無線通信施設

① 県庁～県現地機関～市町～消防本部の通信連絡には、佐賀県防災行政通信ネットワークシステムを有効に利用する。

② 防災行政無線により、市 ～ 消防本部（伊万里消防署、分署）～消防団の通信連絡を有効に確保するものとする。

3．専用通信施設の使用

水防上緊急を要する通信については、法第２７条及び電波法第５２条の規定により次の通信施設を使用することができる。

警察通信施設、国土交通省通信施設、気象官署通信施設、鉄道通信施設、電気事業通信施設、その他の専用通信施設。

また、必要な場合は、アマチュア無線の協力を受けることができる。

4．報道機関・放送設備の利用

気象・水防に関する情報を市民に提供・連絡するため、テレビ、ラジオ、有線放送、放送設備等を有効に利用するものとする。

第2節　防災情報提供システム等の活用

河川等に関する防災情報をインターネットで取得し活用する。

1　国土交通省「川の防災情報」(https://www.river.go.jp/)
　　「川の防災情報」スマホ版(https://www.river.go.jp/s/)
　　「川の水位情報」(https://k.river.go.jp/)」

2　防災情報機構ＮＰＯ法人(http://www.bosaijoho.jp/)

3　九州防災ﾎﾟｰﾀﾙｻｲﾄ〈佐賀ｴﾘｱ〉(http://www.qsr.mlit.go.jp/bousai_joho/kyusyubosai/)

4　国土交通省武雄河川事務所ﾎｰﾑﾍﾟｰｼﾞ(http://www.qsr.mlit.go.jp/takeo/)

5　佐賀県 (http://www.pref.saga.lg.jp/bousai/defaultsp.html)
　　「防災・減災さが」→ 観測情報　→「すい防くん（佐賀県河川情報）」

6　佐賀国道事務所(http://www.qsr.mlit.go.jp/sakoku/)

7　佐賀地方気象台(http://www.jma-net.go.jp/saga/)

第4章　水防体制及び通報

第1節　水防体制

佐賀地方気象台又はその他の気象観測所等から気象に関する予警報、国土交通省武雄河川事務所及び佐賀県水防支部から水防に関係のある通報を受けたとき、その状況を判断して、通報水量、通報水位、警戒すべき潮位等に達するおそれがあると思われるときは、第２章第１節の水防本部の（２）「水防本部の編成及び分担表」に基づき、次の３段階の水防配備体制をとり、常時の勤務から水防体制への切替えを確実迅速に行うとともに、事態に即応して勤務者の確保、交代等非常時勤務活動の維持を図るものとする。

配備体制、指令を出す時期については、水防本部長が次表により発するものとする。

ただし、気象状況の急変等水防本部長の指示を受けることが困難なときは、副本部長が発し、その結果をすみやかに本部長に報告するものとする。

水防配備体制

配備区分	配備体制	指令の種類	指令を出す時期
第１配備（準備）体制	最少の人員（２名以上）をもってこれにあたり、主として情報連絡活動を行ない、事態の推移により直ちに召集、その他の活動ができる体制	第１配備（準備）指令	大雨注意報、洪水注意報等、水防に関係のある気象の注意報を受け、具体的水防活動を必要とするまでにはまだかなり時間的余裕があると判断される場合で、必要と認めるとき
第２配備（警戒）体制	少数の人員（４名以上）をもってこれにあたり、情報連絡活動を行い、水防の必要な事態が発生すれば、そのままで水防活動が遅滞なく遂行できる体制	第２配備（警戒）指令	大雨警報、洪水警報等水防に関係のある気象の警報を受け、水防事態発生が予想されるとき
第３配備（非常）体制	所属人員の全員をもって水防活動にあたる体制	第３配備（非常）指令	事態が切迫し、早急に水防活動を行う必要があると予想されるとき

※この指令は、事態に応じ準備指令から直ちに非常指令を発することもある。

第２節　水防配備

1　各水防配備の配置及び解除の時期については、佐賀地方気象台が発する予報、警報並びに国土交通省武雄河川事務所及び佐賀県水防支部が発する水防警報、その他状況判断のうえ、水防本部長が行なう。

2　消防機関の出動

①　待　　機　　水防団待機水位に達し、なお上昇の見込みがあるとき及び予報、警報などにより洪水、高潮のおそれがあるとき。土砂災害警戒情報が発表されたとき。

②　出動準備　　水防団待機水位を超え、なお上昇の見込みがあり氾濫注意水位を超えるおそれがあるとき及び予報、警報などにより洪水、高潮の危険を予知したとき。

③　出　　動　　氾濫注意水位に達し、なお上昇のおそれがあるとき及び予報、警報などにより洪水、高潮の危険が切迫したとき。土砂災害警戒情報が発表され、避難指示が発表されたとき及び土砂災害危険個所で自主避難があったとき。

3　堤防その他の施設が決壊したときは、この旨県水防支部長及びその他必要な機関に連絡するとともに、決壊による被害ができるだけ拡大しないように努めなければならない。

第３節　　気象、高潮、洪水などの注意報、警報等の伝達

１　注意報、警報等の伝達

＊　通常時（開庁時）

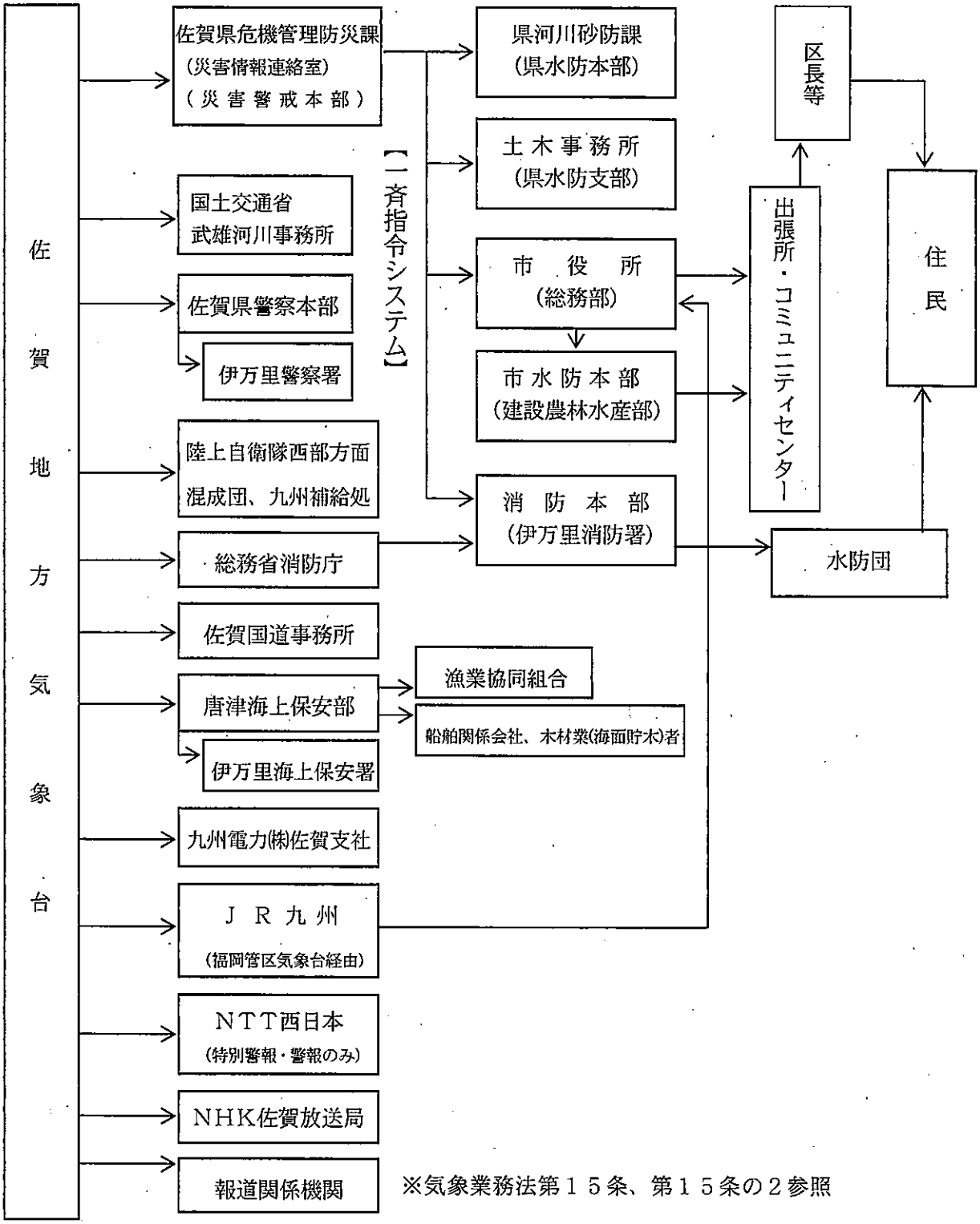

※気象業務法第１５条、第１５条の２参照

２　水防配備体制時の連絡

水防配備体制時に水防に関する注意報及び警報などの通知を受けたときは、消防本部に連絡するとともに、必要に応じた水防体制に移行しなければならない。

第5章　水　防　活　動

第1節　堤防などの巡視及び水防箇所等

水防管理者は、河川管理者の協力を受け、あらかじめ危険な水防箇所を選定し、班員において堤防などの巡視にあたらせ、常時連絡を保ちながら水防上危険と認められる箇所があれば、直ちに水防体制に入られるよう県水防支部その他関係機関との連絡を密にする。

1　河川の出水箇所

降雨出水時において、越水決壊等により水防活動が予想される箇所は、「別表（2）」のとおりである。

2　交通不能が予想される道路、橋梁

降雨出水時において、冠水、流出その他の原因で交通不能が予想される箇所は「別表（3）」のとおりである。

3　警戒を要する溜池

降雨出水時において、警戒を要する溜池は、「別表（4）」のとおりである。

4　急傾斜地崩壊危険区域

急傾斜地崩壊危険区域で指定されたものは、「別表（5）」のとおりである。

第2節　水防活動の報告・伝達等

1　水防活動実施報告

①　水防管理者は水防活動を実施した場合、当該活動の終了した日の翌月の5日までに、実施状況について水防支部を経由し、県水防本部長に報告する。

水防活動実施報告書　・・・・別添「参考資料」P.1、P2

2　国土交通省管理河川については、情報伝達系統図により別途報告する。

①　水防活動状況報告・・・・・・・・・・　別添「参考資料」P.3

②　一般被害一覧・・・・・・・・・・・・　別添「参考資料」P.4

③　避難状況報告・・・・・・・・・・・・　別添「参考資料」P.5

④　浸水区域等を記入した位置図

情　報　伝　達　系　統　図

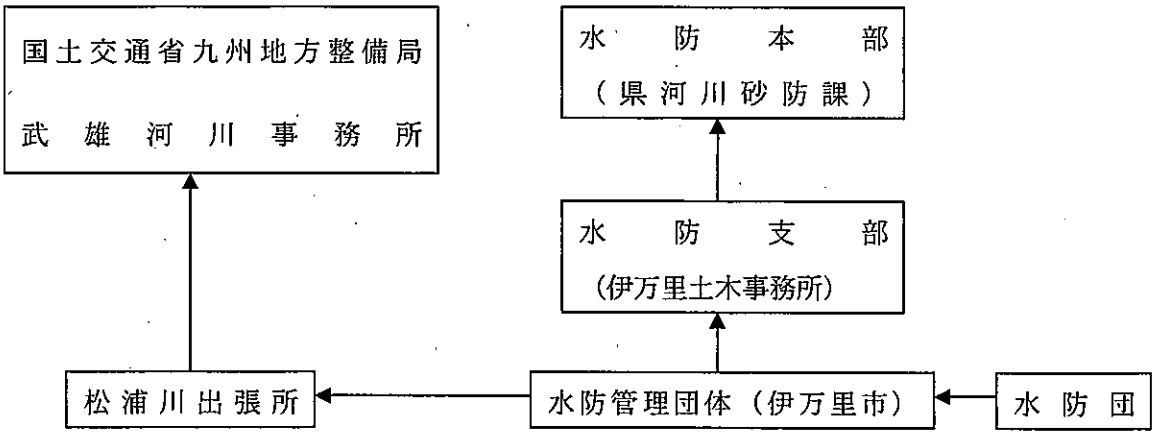

3．水防作業

① 洪水時において堤防に異常の起こる時間は、滞水時間にもよるが、大体水位が最大の時、またはその前後である。法崩れ陥没などは、通常減水時に生ずる場合が多いため出水のピークを過ぎても警戒を解いてはならない。

② 水防工法はその選定を誤らなければ一種類を施工するだけで成果をあげられる場合が多いが、時には数種の工法を併用してはじめてその目的を達成することがあるので、当初施工の工法で認めがたい時には数種の工法を順次行い、極力災害の防止に努めなければならない。その工法は２０種類程あるが、通常用いられる工法は次の１０種類である。

ア．木流し（掛け木、竹流し）
イ．積土のう
ウ．莚（防水シート）張
エ．杭打積土のう
オ．折返し
カ．五徳縫
キ．繋ぎ縫い
ク．月の輪
ケ．釜段工
コ．築きまわし工

第３節　洪水予報河川における洪水予報

法第１０条又は第１１条の規定により、国土交通大臣又は知事は気象庁長官と共同して河川洪水予報を行うよう定められている。

国管理河川（伊万里市域の関係分）　県管理河川（なし）

松浦川　伊万里市松浦町萩ノ尾から大川町駒鳴（市境）まで

徳須恵川　伊万里市南波多町高瀬から南波多町水留（市境）まで

河川名	量水標	避難判断水位	氾濫危険水位
松浦川	川西橋	６．５ｍ	６．８ｍ
徳須恵川	徳須恵橋	４．５ｍ	５．２ｍ

第４節　避難判断水位情報

法第１３条～法第１３条の４の規定により、国土交通大臣又は知事は避難判断水位を定め、当該河川の水位がこれに達したときは、関係機関に通知するとともに一般に周知するよう定められている。また、避難のための立退きの指示の判断に資するため、国土交通大臣又は知事から関係市町村の長にその通知に係る事項を通知するよう定められている。

県管理河川（伊万里市域の関係分）　国管理河川（なし）

伊万里川　伊万里市伊万里町国道２０４号相生橋から海まで

有 田 川　伊万里市二里町大里市道川東２２号線南川東歩道橋から海まで

新 田 川　伊万里市新天町市道平尾脇田線坂口橋から伊万里川合流点まで

河　川　名	量　水　標	避難判断水位	氾濫危険水位相当水位
伊 万 里 川	岩　　栗	２．３７ｍ	３．３３ｍ
有　田　川	長　井　手	２．２０ｍ	２．６２ｍ
新　田　川	黄　金　橋	０．９０ｍ	１．３９ｍ

第５節　水防警報

法第１６条の規定により、国土交通大臣又は知事は、洪水又は高潮により重大な損害を生ずるおそれがあると認めて指定した河川について、水防警報を発するよう定められている。

１　国土交通大臣が行なう水防警報

①　指定河川（伊万里市域の関係分）

松 浦 川　伊万里市松浦町萩ノ尾から大川町駒鳴（市境）まで

徳須恵川　伊万里市南波多町高瀬から南波多町水留（市境）まで

②　水防警報の発表者

水防警報は、武雄河川事務所長が発表し、調査課長を通報担当者とし、佐賀県河川砂防課が受報担当者となり、伊万里土木事務所工務課長、水防支部長を経て、水防管理者に通報される。

③　警報発表の段階

各河川の警報発表の段階、次のとおり

河　川　名	量　水　標	水防団待機水位	氾濫注意水位
松　浦　川	川　西　橋	２．９ｍ	４．５ｍ
徳 須 恵 川	徳 須 恵 橋	２．９ｍ	３．７ｍ

2　知事が行なう水防警報

①　指定河川

伊万里川　伊万里市伊万里町国道２０４号相生橋から海まで

有　田　川　伊万里市二里町大里市道川東２２号線南川東歩道橋から海まで

新　田　川　伊万里市新天町市道平尾脇田線坂口橋から伊万里川合流点まで

②　水防警報の発表者

水防警報は、河川又は海岸が数支部にわたるものについては、本部長（知事）、それ以外は支部長（土木事務所長）が発表する。

③　警報発表の段階

各河川の警報発表の段階は、次のとおり

河　川　名	量　水　標	水防団待機水位	氾濫注意水位
伊　万　里　川	岩　　栗	１．７０ｍ	２．００ｍ
有　田　川	長　井　手	１．２３ｍ	１．６２ｍ
新　田　川	黄　金　橋	０．６３ｍ	０．８５ｍ

④　水防警報発表の基準

河川の水防警報発表の基準は、次のとおり

	内　　容
待機警報	水防団待機水位に達し、なお上昇の見込みがあるとき 消防機関に待機を警報するもの
準備警報	氾濫注意水位を突破すると思われるとき、水防資器材の整備点検、 水門などの開閉等の準備を警報するもの
出動警報	氾濫注意水位に達し、なお上昇の見込みがあるとき 消防機関の出動を警報するもの
解　　除	氾濫注意水位を下り再び増水のおそれがないと思われるとき 水防活動の終了を通知するもの
地震による堤防の漏水・沈下等の場合又は津波の場合は、上記に準じて水防警報を発表する。	

第６章　水防施設・資器材等

1	立退き避難指示予定場所	別表（６）
2	水防倉庫及び資材の現況	別表（７）
3	水防活動用土砂採取予定箇所表	別表（８）
4	水こう門・排水ポンプ設置箇所一覧表	別表（９）

第７章　河川管理者の協力

河川管理者九州地方整備局と佐賀県は、自らの業務等に照らし可能な範囲で水防管理団体が行う水防のための活動に次の協力を行う。

① 水防管理団体に対して、河川に関する情報（管理河川の水位、河川管理施設の操作状況に関する情報、ＣＣＴＶの映像、ヘリ巡視の画像）の提供

② 重要水防箇所の合同点検の実施

③ 水防管理団体が行う水防訓練及び水防技術講習会への参加

④ 水防管理団体及び水防協力団体の備蓄資器材で不足するような緊急事態に際して、河川管理者の応急復旧資器材又は備蓄資器材の貸与

⑤ 水防管理団体及び水防協力団体の人材で不足するような緊急事態に際して、水防に関する情報又は資料を収集し、及び提供するための職員の派遣

⑥ 水防活動の記録及び広報

別表（1）　水防関係機関の一覧表

関係機関名	局名	局番	電話番号	備考
佐賀県市町支援課	佐賀	0952	25-7023	
〃　危機管理防災課	〃	0952	25-7026	
〃　河川砂防課	〃	0952	25-7162	
国土交通省九州地方整備局佐賀国道事務所	〃	0952	32-1151	
〃　〃　武雄維持出張所	武雄	0954	23-3206	
国土交通省九州地方整備局武雄河川事務所	武雄	0954	23-5151	
〃　〃　松浦川出張所	唐津	0955	77-1735	
佐賀地方気象台	佐賀	0952	32-7027	
伊万里警察署	伊万里	0955	23-3144	
伊万里農林事務所	〃	0955	23-5171	
伊万里土木事務所	〃	0955	23-4151	局番号 56
西肥自動車㈱伊万里営業所	〃	0955	22-3171	
昭和自動車㈱唐津営業所	〃	0955	74-1121	
NHK 佐賀放送局	佐賀	0952	28-5000	
㈱サガテレビ	〃	0952	23-9111	
NBC ラジオ佐賀	〃	0952	22-1460	
㈱エフエム佐賀	〃	0952	25-7790	
伊万里ケーブルテレビジョン㈱	伊万里	0955	22-5815	
西海テレビ㈱	〃	0955	28-2466	
㈱朝日新聞唐津支局	唐津	0955	72-3765	
㈱毎日新聞佐賀支局唐津通信部	〃	0955	74-5426	
㈱読売新聞唐津通信部	〃	0955	72-5619	
㈱西日本新聞伊万里支局	伊万里	0955	23-2280	
㈱佐賀新聞伊万里支局	〃	0955	22-2343	
唐津海上保安部	唐津	0955	74-4321	
〃　伊万里海上保安署	伊万里	0955	28-3388	
伊万里市役所（代表電話）	〃	0955	23-2111	発信特番 80
〃　道路河川課	〃	0955	23-2484	〃
消防本部	〃	0955	23-2119	発信特番 81

※　備考欄は、佐賀県防災行政通信ネットワーク番号

別表（2）　河　川　の　重　要　水　防　箇　所

1．国土交通省関係

重要水防区域一覧表（Aランク）

番号	河川名	地先名	左右岸別	位置	延長(m)	備考	水防工法
1	松浦川	伊万里市大川町駒鳴	左	19k500～19k700	200	・越水A	積土のう工
2	〃	伊万里市大川町駒鳴	左	19k900～20k100	200	・越水A	積土のう工
3	〃	伊万里市大川町駒鳴	左	21k100～21k300	200	・越水A	積土のう工
4	〃	伊万里市大川町川西	左	21k900～22k100	200	・越水A　・提体漏水B	積土のう工 シート張工 月の輪工
5	〃	伊万里市大川町川西	左	23k300～23k700	400	・越水A　・提体漏水B	積土のう工 シート張工 月の輪工
6	〃	伊万里市大川町川西	左	23k900～24k500	600	・越水A	積土のう工
7	〃	伊万里市大川町川西	左	25k500～25k700	200	・越水A	積土のう工
8	〃	伊万里市松浦町提川 ～松浦町桃川	左	26k700～30k100	3,400	・越水A	積土のう工
9	〃	伊万里市大川町駒鳴	右	21k100～21k300	200	・越水A　・提体漏水B	積土のう工 シート張工 月の輪工
10	〃	伊万里市大川町駒鳴	右	21k700～22k300	600	・越水A　・提体漏水B	積土のう工 シート張工 月の輪工
11	〃	伊万里市大川町立川 ～大川町大川野	右	22k700～23k300	600	・越水A	積土のう工
12	〃	伊万里市大川町大川野	右	23k300～23k700	400	・越水A　・提体漏水B　・基礎地盤漏水B	積土のう工 シート張工 月の輪工 釜段工
13	〃	伊万里市大川町川原	右	26k100～27k700	1,600	・越水A	積土のう工
14	〃	伊万里市松浦町桃川	右	28k500～29k500	1,000	・越水A	積土のう工
15	〃	伊万里市松浦町桃川 ～武雄市若木町本部	右	29k900～30k100	200	・越水A	積土のう工
16	〃	伊万里市松浦町桃川 ～武雄市若木町本部	右	30k100～31k300	1,200	・越水A　・提体漏水B　・基礎地盤漏水B	積土のう工 シート張工 月の輪工 釜段工
17	徳須恵川	伊万里市南波多町水留	左	10k300～10k700	400	・越水A	積土のう工
18	〃	伊万里市南波多町水留	左	10k900～11k300	400	・越水A	積土のう工
19	徳須恵川	伊万里市南波多町水留 ～南波多町大曲	左	12k500～13k300	800	・越水A	積土のう工
20	〃	伊万里市南波多町大曲 ～南波多町高瀬	左	13k900～14k300	400	・越水A	積土のう工
21	〃	伊万里市南波多町水留	右	10k700～11k300	600	・越水A	積土のう工
22	〃	伊万里市南波多町水留	右	11k700～12k100	400	・越水A	積土のう工
23	〃	伊万里市南波多町水留 ～南波多町大曲	右	12k300～12k700	400	・越水A	積土のう工
24	〃	伊万里市南波多町高瀬	右	13k900～14k300	400	・越水A	積土のう工

重要水防区域一覧表（Bランク）

番号	河川名	地先名	左右岸別	位置	延長（m）	備考	水防工法
1	松浦川	伊万里市大川町駒鳴	左	19k700～19k900	200	・越水Ｂ	積土のう工
2	松浦川	伊万里市大川町駒鳴	左	20k100～20k300	200	・越水Ｂ	積土のう工
3	松浦川	伊万里市大川町駒鳴	左	20k400～20k500	100	・越水Ｂ	積土のう工
4	〃	伊万里市大川町川西	左	22k100～23k300	1,200	・越水Ｂ　・堤体漏水Ｂ	積土のう工 シート張工 月の輪工
5	〃	伊万里市大川町川西	左	23k700～23k900	200	・越水Ｂ　・堤体漏水Ｂ	積土のう工 シート張工 月の輪工
6	〃	伊万里市大川町川西	左	24k500～25k500	1,000	・越水Ｂ	積土のう工
7	〃	伊万里市大川町駒鳴	右	20k100～20k300	200	・越水Ｂ　・堤体漏水Ｂ	積土のう工 シート張工 月の輪工
8	〃	伊万里市大川町駒鳴	右	21k300～21k700	400	・越水Ｂ　・堤体漏水Ｂ	積土のう工 シート張工 月の輪工
9	〃	伊万里市大川町大川野	右	23k700～24k900	1,200	・越水Ｂ　・堤体漏水Ｂ　・基礎地盤漏水Ｂ	積土のう工 シート張工 月の輪工 釜段工
10	〃	伊万里市大川町大川野 ～大川町川原	右	24k900～26k100	1,200	・越水Ｂ	積土のう工
11	徳須恵川	伊万里市南波多町水留	左	10k700～10k900	200	・越水Ｂ	積土のう工
12	〃	伊万里市南波多町水留 ～南波多町古里	左	11k300～11k900	600	・越水Ｂ	積土のう工
13	〃	伊万里市南波多町大曲	左	13k300～13k700	400	・越水Ｂ	積土のう工
14	〃	伊万里市南波多町水留	右	10k500～10k700	200	・越水Ｂ	積土のう工
15	〃	伊万里市南波多町水留	右	11k300～11k500	200	・越水Ｂ	積土のう工
16	〃	伊万里市南波多町水留	右	12k100～12k300	200	・越水Ｂ	積土のう工

重要水防区域一覧表（重点区間）

番号	河川名	地先名	左右岸別	位置	延長（m）	備考	水防工法
1	松浦川	伊万里市松浦町桃川	左	29k080～29k260	180	・越水Ａ	積土のう工
2	〃	伊万里市大川町大川野	右	24k700～24k820	120	・越水Ｂ　・堤体漏水Ｂ　・基礎地盤漏水B	積土のう工 シート張工 月の輪工 釜段工
3	〃	伊万里市松浦町桃川	右	28k900～29k000	100	・越水Ａ	積土のう工
4	徳須恵川	伊万里市南波多町水留	左	11k510～11k610	100	・越水Ｂ	積土のう工

重要水防構造物一覧表（Aランク）

番号	河川名	工作物名	左右岸別	位置	延長（m）	備考	水防工法
1	松浦川	大川野排水樋管	右	23k885			
2	〃	川西第２排水樋管	左	24k750			
3	〃	長野第１排水樋管	右	25k560			
4	〃	上松浦川鉄道橋	両	27k440			
5	〃	桃ノ川新橋	両	28k480			
6	〃	桃ノ川橋	両	28k830			
7	徳須恵川	松崎橋	両	10k445			
8	〃	水留峠橋	両	11k080			
9	〃	古里農道橋	両	11k815			
10	〃	原土農道橋	両	12k025			
11	〃	水留橋	両	12k625			

重要水防構造物一覧表（Bランク）

番号	河川名	工作物名	左右岸別	位置	延長（m）	備考	水防工法
1	松浦川	白木橋	両	22k080			
2	徳須恵川	古里橋	両	11k880			
3	〃	高瀬橋	両	14k400			

2　佐賀県関係

（1）　重要水防箇所

番号	河川名	位置	延長（m）		予想災害
1	徳須恵川	高瀬橋上流100m～大川原橋上流300m	左	2,100	―
2	〃	〃	右	2,100	―
3	有田川	吉野川流入点～海	左	4,600	水があふれる
4	〃	〃　～〃	右	4,600	〃
5	伊万里川	杏子川流入点～海	左	5,000	―
6	〃	〃　～〃	右	5,000	―
7	新田川	新田橋～三十間井手橋（市道）	左	1,900	―
8	〃	新田橋～伊万里川合流点	右	2,500	―
9	脇田川	梅ノ木天神橋（県道）～伊万里川合流点	左	600	―
10	〃	〃　～　〃	右	600	―
	計	10箇所			

（2）　重要水防個所以外で危険と予想される箇所

番号	河川名	位置	延長（m）		予想災害
1	板治川	子安橋より上流	左	200	水があふれる
2	〃	〃	右	200	〃
3	徳須恵川	古川公民館付近	左	150	〃
4	〃	〃	右	150	〃
5	府招川	中木場川合流点より上流	左	400	〃
6	〃	〃	右	400	〃
7	立川	旧黒川中学校下流	左	200	〃
8	〃	〃	右	200	〃
9	波多津川	旧波多津小学校下流	左	700	〃
10	楠久川	国道２０４号より上流	左	200	〃
11	〃	〃	右	200	〃
	計	11箇所			

3　伊万里市関係

（1）　重要水防箇所

番号	河川名	位置	延長（m）		予想災害
1	矢竹川	瀬戸町本瀬戸（牧島小学校付近）	左右	600	―
2	長浜川	東山代町長浜（勝田地区）	〃	100	水があふれる
	計	2箇所			

（2）　重要水防箇所以外で危険と予想される箇所

番号	河川名	位置	延長（m）		予想災害
1	古瓶屋川	脇田町脇田（古瓶屋橋上下流）	左右	600	水があふれる・堤防の決壊
2	立川	黒川町奥野（袖落地区上流）	〃	300	水があふれる
3	干潟川	黒川町干潟（国道204号上下流）	〃	600	〃
4	波多津川支流	波多津町畑津（波多津川合流より上流）	〃	200	〃
5	野入川	東山代町東大久保（東大久保バス停付近）	〃	250	水があふれる・堤防の決壊
6	天神川	東山代町天神（MR鉄道付近）	〃	200	水があふれる
7	小波佐間川	山代町久原（国道204号より上流付近）	〃	800	〃
8	福川内川	山代町福川内（国道204号より上流付近）	〃	200	〃
	計	8箇所			

別表(3)

交通不能が予想される道路橋梁

（1）洪水時浸水による交通不能が予想される道路

区分	路線名	位置又は区間	延長 m	幅員 m	状況
国道	国道２０４号	波多津町馬蛤潟	300	7.0	浸水
〃	〃	黒川町黒塩	300	10.0	〃
〃	〃	山代町楠久津	150	9.5	〃
県道	黒川松島線	松島町	350	6.5	〃
〃	伊万里畑川内厳木線	波多津町馬蛤潟	500	7.0	〃
〃	塩屋大曲線	黒川町名村団地前	100	8.0	〃
市道	松島～瀬戸線	松島・木須～瀬戸町	500	4.0	〃
〃	木須崎～本瀬戸線	瀬戸町本瀬戸	200	3.5	〃
〃	宿２号線	大川町宿	200	4.5	〃
〃	水留～重橋線	南波多町水留	200	3.5	〃
〃	宿３号線	大川町宿	50	3.5	〃
〃	宿４号線	〃 〃	600	4.0	〃
〃	宿５号線	〃 〃	500	4.0	〃
〃	宿１２号線	〃 〃	200	4.5	〃
〃	大黒川～中学校線	黒川町大黒川	200	2.5	〃
〃	提川～川西線	大川町川西	500	5.5	〃
〃	八谷搦～上伊万里線	二里町川東・東八谷搦	500	6.0	〃
〃	八谷搦海岸通り線	二里町西八谷搦	300	5.0	〃
〃	江湖の辻～川東線	〃 江湖の辻	400	4.0	〃
〃	里～楠久駅線	東山代町里	300	5.0	〃
〃	天神１号線	〃 天神	200	3.5	〃
〃	鳴石２号線	山代町鳴石	100	3.5	〃

（2）洪水時、浸水、流出により交通不能となるおそれのある橋梁

区分	路線名	橋名	型式	位置	橋長 m	幅員 m
市道橋	大曲～高瀬線	岩坂２号橋	RC橋	南波多町大曲	10.1	2.5

別表（4）

警　戒　を　要　す　る　た　め　池

① ため池から100m未満の浸水地域に家屋、公共施設等があるもの
② ため池から100m以上500m未満の浸水地域に家屋、公共施設等があり、かつ貯水量1,000㎥以上のもの
③ ため池から500m以上の浸水地域に家屋、公共施設等があり、かつ貯水量5,000㎥以上のもの
④ 上記以外で、ため池の規模、構造、地形条件、家屋、公共施設等の位置関係、維持管理の状況、上流域の地域指定の状況、崩壊地の土質及び地形から、都道府県又は市町村が特に必要と認めるもの

番号	溜池名	管理者名	位　置		要水防延長(m)	満水面積(ha)	総貯水量(千m3)	堤高(m)	満水面上余裕高(m)	備考
1	物引	脇田区長	脇田町		25.0	0.50	15.00	5.80		
2	ナキタ	脇田区長	脇田町		26.0	0.10	0.90	3.60		
3	鞍谷	脇田区長	脇田町		39.0	0.30	9.00	5.70	0.75	
4	新堤	脇田区長	脇田町		34.0	0.20	8.00	7.50		
5	馬の足型	脇田区長	脇田町		29.0	0.10	3.00	5.35		
6	裏谷	脇田区長	脇田町		24.0	0.10	3.50	6.00		
7	瓶屋	脇田区長	脇田町		111.0	1.50	60.00	7.70	1.30	
8	瓶屋上	脇田区長	脇田町		120.0	0.50	10.50	6.60		
9	抜の前	平山区長	脇田町		59.0	0.30	12.00	6.10	1.00	
10	上の間	平山区長	脇田町		66.0	0.25	10.00	6.40	0.70	
11	中山岳第３	岩立区長	脇田町		19.0	0.10	1.20	3.20		
12	岩杭	木須西区長	木須町	木須西	37.0	0.20	3.00	3.00		
13	多々良第２	木須西区長	木須町	木須西	28.0	0.10	0.60	2.65		
14	道園	木須西区長	木須町	木須西	32.0	0.10	1.10	3.30		
15	新	本瀬戸区長	木須町	木須西	95.0	3.00	120.00	9.70	1.60	
16	蔭	本瀬戸区長	瀬戸町	本瀬戸	26.0	0.10	2.00	4.00		
17	辻	本瀬戸区長	瀬戸町	本瀬戸	8.0	0.10	0.60	2.40		
18	板浦	本瀬戸区長	瀬戸町	本瀬戸	33.0	0.30	6.00	3.60	0.30	
19	志賀神社下	本瀬戸区長	瀬戸町	本瀬戸	37.0	0.30	3.00	1.95		
20	長仙坊第２	中通区長	瀬戸町	中通	21.0	0.02	0.10	1.55		
21	新浜	中通区長	瀬戸町	中通	31.0	0.20	4.00	3.00		
22	上浜	中通区長	瀬戸町	中通	22.0	0.10	1.00	2.40		
23	中道	中通区長	瀬戸町	中通	50.0	0.60	12.00	3.40	0.50	
24	堀切	早里区長	瀬戸町	早里	37.0	0.40	10.00	4.00	1.60	
25	永浦	早里区長	瀬戸町	早里	63.0	0.70	16.80	5.90		
26	松蔭浦	早里区長	瀬戸町	早里	180.0	0.70	10.50	3.60		
27	鳥越	早里区長	瀬戸町	早里	80.0	0.30	15.00	9.70		
28	芋畑	早里区長	瀬戸町	早里	26.0	0.10	1.80	4.50		
29	戸次郎	古賀生産森林組合	大坪町	上古賀	120.0	2.00	80.00	8.50	1.80	
30	笑川	古賀生産森林組合	大坪町	上古賀	25.0	0.06	0.60	2.10	0.60	
31	梅ノ木谷	古賀生産森林組合	大坪町	上古賀	109.0	0.40	28.00	13.50		
32	今岳	古賀生産森林組合	大坪町	下古賀	184.0	0.40	20.00	9.40		
33	堤の久保	下古賀区長	大坪町	下古賀	21.0	0.04	0.40	2.65		
34	腕郷	六仙寺生産組合	大坪町	六仙寺	28.0	0.40	10.50	5.60	1.80	
35	上の原	六仙寺生産組合	大坪町	六仙寺	22.0	0.10	1.50	3.50		
36	浦川内	白野生産森林組合	大坪町	白野	24.0	0.15	3.00	3.10	0.20	
37	山王山	白野生産森林組合	大坪町	白野	10.0	0.10	0.50	1.95		
38	戸々儀	白野生産森林組合	大坪町	白野	32.0	1.30	39.00	6.20		
39	落合	白野生産森林組合	大坪町	白野	80.0	0.15	4.50	4.30	0.40	
40	尖山	白野生産森林組合	大坪町	白野	40.0	0.40	21.00	10.90		
41	池の峠上	白野生産森林組合	大坪町	白野	37.0	1.20	60.00	8.10		
42	池の峠下	白野生産森林組合	大坪町	白野	38.0	0.30	9.00	7.20		
43	太鼓場	白野生産森林組合	大坪町	白野	96.0	0.60	21.00	7.00		
44	永山大	永山区長	大坪町	永山	83.0	0.80	40.00	10.00		
45	へのお	永山区長	大坪町	永山	23.0	0.10	1.60	3.30		

番号	溜池名	管理者名	位　置		要水防延長(m)	満水面積(ha)	総貯水量(千m3)	堤高(m)	満水面上余裕高(m)	備考
46	樺ノ木中	永山区長	大坪町	永山	24.0	0.02	0.20	1.55		
47	堂明	屋敷野区長	大坪町	屋敷野	16.0	0.04	0.60	2.85		
48	堂明第２	屋敷野区長	大坪町	屋敷野	20.0	0.03	0.50	2.55		
49	椛木第３	屋敷野区長	大坪町	屋敷野	21.0	0.02	0.30	2.65		
50	屋敷野	屋敷野区長	大坪町	屋敷野	20.0	0.04	0.60	2.65		
51	上古岳	屋敷野区長	大坪町	屋敷野	70.0	0.40	17.50	9.90		
52	小式山	東円造寺区長	立花町	東円蔵寺	50.0	0.40	8.00	4.00		
53	長谷	東円造寺区長	立花町	西円蔵寺	85.0	2.90	87.00	7.20	3.50	
54	釜ノ塔	富士町区長	立花町	富士町	31.0	0.10	2.60	4.70		
55	山の下	富士町区長	立花町	富士町	50.0	0.30	6.00	5.70		
56	大道田	富士町区長	立花町	富士町	25.0	0.10	0.90	3.15		
57	軒屋	富士町区長	立花町	富士町	63.0	0.30	7.50	5.70		
58	水神	渚区長	立花町	渚	45.0	0.10	1.00	3.90		
59	渚	渚区長	立花町	渚	16.0	0.03	0.50	2.65		
60	渚第２	渚区長	立花町	渚	85.0	0.40	7.00	5.10		
61	タブノ木	川東区長	立花町	渚	19.0	0.20	1.50	2.35		
62	桟敷	岩谷区長	大川内町	岩谷	17.0	0.04	1.20	4.30		
63	井堀	岩谷区長	大川内町	岩谷	21.0	0.02	0.30	3.10		
64	大山口	岩谷区長	大川内町	岩谷	76.0	0.40	14.00	7.50		
65	黒尾岳	小石原区長	大川内町	小石原	72.0	0.40	14.80	7.90		
66	深川内	小石原区長	大川内町	小石原	30.0	0.20	4.50	6.00		
67	兵四郎	小石原区長	大川内町	小石原	22.0	0.10	1.40	3.80		
68	鼓一	小石原区長	大川内町	小石原	11.0	0.03	0.30	2.50		
69	相ノ木	市村区長	大川内町	小石原	53.0	0.40	14.00	7.30		
70	板ノ平	市村区長	大川内町	市村	42.0	0.50	20.00	7.80		
71	狩立上	市村区長	大川内町	市村	27.0	0.10	4.80	7.10		
72	狩立中	市村区長	大川内町	市村	30.0	0.10	1.60	3.15		
73	五本谷第１	市村区長	大川内町	市村	40.0	0.30	3.50	3.30		
74	五本谷第２	市村区長	大川内町	市村	17.0	0.30	5.00	4.00		
75	谷馬米	市村区長	大川内町	市村	37.0	0.20	6.00	5.35		
76	大山第２	市村区長	大川内町	市村	16.0	0.02	0.40	3.60		
77	大谷上	正力坊区長	大川内町	正力坊	34.0	0.20	6.00	6.40		
78	大谷下	正力坊区長	大川内町	正力坊	52.0	0.30	9.00	4.60	0.60	
79	長尾	正力坊区長	大川内町	正力坊	38.0	0.20	7.00	6.60		
80	葉巣輪	吉田区長	大川内町	吉田	28.0	0.20	2.10	4.00		
81	広久保	吉田区長	大川内町	吉田	28.0	0.10	12.00	3.70		
82	一本椎	福野区長	大川内町	福野	37.0	0.10	2.00	3.60		
83	土手転	福野区長	大川内町	福野	37.0	0.20	3.00	4.25		
84	又上	福野区長	大川内町	福野	14.0	0.02	0.30	2.85		
85	堂山	福野区長	大川内町	福野	58.0	1.00	35.00	7.70		
86	勝戦場	福野区長	大川内町	福野	8.0	0.10	1.10	3.20		
87	尺田	福野区長	大川内町	福野	25.0	0.20	3.00	4.00		
88	馬込	平尾区長	大川内町	福野	54.0	0.70	28.80	7.40		
89	平尾男	平尾区長	大川内町	平尾	66.0	0.30	4.80	3.70		
90	宮ノ下	福田区長	黒川町	福田	58.0	0.10	1.20	2.40		
91	福田	福田区長	黒川町	福田	31.0	0.20	4.00	4.00		
92	池の元	福田区長	黒川町	福田	32.0	0.20	5.00	5.10		
93	大谷	福田区長	黒川町	浦潟	26.0	0.10	3.00	4.50		
94	千潟２号	干潟区長	黒川町	干潟	13.0	0.04	0.80	2.40		
95	大久保	大黒川区長	黒川町	大黒川	36.0	0.10	5.00	7.00		
96	立道	大黒川区長	黒川町	大黒川	133.0	0.38	7.60	5.00	1.60	
97	仁田尾（上）	奥野区長	黒川町	奥野	31.0	0.30	6.30	5.10		
98	島田	奥野区長	黒川町	奥野	76.6	0.76	25.00	5.50	1.30	
99	袖落（上）	奥野区長	黒川町	奥野	17.0	0.04	0.40	2.30		
100	白水	奥野区長	黒川町	奥野	48.0	0.40	10.00	5.50		
101	散ノ浦	大黒川区長	黒川町	大黒川	20.0	0.10	0.80	2.90		
102	椿原	椿原区長	黒川町	椿原	34.0	0.10	1.80	2.70		

番号	溜池名	管理者名	位　置		要水防延長(m)	満水面積(ha)	総貯水量(千m3)	堤高(m)	満水面上余裕高(m)	備考
103	瀬戸堤	清水区長	黒川町	清水	46.0	0.20	4.50	4.80		
104	落ヶ倉	横野区長	黒川町	横野	27.0	0.07	2.10	3.70	0.50	
105	太良山	横野区長	黒川町	横野	34.0	0.40	8.00	3.60		
106	向山	立目区長	黒川町	立目	140.0	0.40	14.00	7.50		
107	足柄	畑川内区長	黒川町	立目	130.0	1.00	58.00	10.60		
108	古屋敷	畑川内区長	黒川町	畑川内	100.0	0.70	21.00	7.10	1.00	
109	古道	畑川内区長	黒川町	畑川内	20.0	0.04	0.60	2.60		
110	畑ケ田	畑川内区長	黒川町	畑川内	31.0	0.10	1.00	2.20		
111	寺の裏	真手野区長	黒川町	真手野	20.0	0.10	1.00	3.00		
112	奥の谷	真手野区長	黒川町	真手野	23.0	0.10	1.40	4.10		
113	新	真手野区長	黒川町	真手野	27.0	0.30	15.00	7.60		
114	柳の内	真手野区長	黒川町	真手野	63.0	0.40	12.00	6.40		
115	柳谷	内野生産森林組合	波多津町	内野	25.0	0.20	6.00	7.30		
116	柿原	内野区長	波多津町	内野	20.0	0.02	0.20	2.20		
117	内野第２	内野区長	波多津町	内野	19.0	0.02	0.10	1.50		
118	土ノ川内	煤屋区長	波多津町	煤屋	36.0	0.20	6.00	6.30		
119	八斗田	畑津区長	波多津町	畑津	32.0	0.10	0.60	2.30		
120	黒石	畑津区長	波多津町	畑津	29.0	0.10	1.40	3.20		
121	黒牟田	畑津区長	波多津町	畑津	20.0	0.80	24.00	4.20		
122	主屋（上）	津留主屋区長	波多津町	主屋	28.0	0.30	6.00	4.80		
123	主屋（下）	津留主屋区長	波多津町	主屋	31.0	0.50	20.00	7.40		
124	通谷	畑津区長	波多津町	板木	18.0	0.40	7.00	3.80		
125	八三郎	井野尾生産組合	波多津町	井野尾	29.0	0.50	10.00	5.50		
126	大坂(下)	井野尾生産組合	波多津町	井野尾	38.0	1.20	48.00	9.00	2.10	
127	田代	田代区長	波多津町	田代	36.0	1.20	42.00	5.70	0.70	
128	平串	辻区長	波多津町	辻	21.0	0.10	0.90	2.40		
129	岩本	筒井区長	波多津町	筒井	26.0	0.10	0.50	3.00		
130	小峠	筒井区長	波多津町	筒井	18.0	0.20	3.00	3.30		
131	ハリイデ	筒井区長	波多津町	筒井	18.0	0.10	3.60	5.20		
132	原田	筒井区長	波多津町	筒井	21.0	0.10	1.40	3.60		
133	古溜	木場区長	波多津町	木場	59.0	0.80	12.00	5.10		
134	西の堤	府招上区長	南波多町	府招上	50.0	0.20	4.00	4.60		
135	蓮根	府招上区長	南波多町	府招上	35.0	0.20	55.00	3.00		
136	船川	府招上区長	南波多町	府招上	23.0	0.10	2.80	5.50		
137	古道第３	府招上区長	南波多町	府招上	19.0	0.04	0.60	2.30		
138	浦ノ谷	府招上区長	南波多町	府招上	45.0	0.10	2.50	4.40		
139	焼山	府招上区長	南波多町	府招上	58.0	0.20	7.00	5.40		
140	長田	府招上区長	南波多町	府招上	17.0	0.01	0.10	2.00		
141	乙房（上）	府招下区長	南波多町	府招下	26.0	0.10	4.50	7.20		
142	乙房（下）	府招下区長	南波多町	府招下	39.0	0.20	7.50	7.45		
143	貝南口	府招下区長	南波多町	府招下	18.0	0.10	1.20	3.15		
144	谷の浦（下）	小麦原区長	南波多町	府招下	80.0	0.60	18.00	6.40		
145	畑ケ田新	小麦原区長	南波多町	笠椎	46.0	0.60	15.00	5.10		
146	草摘	小麦原区長	南波多町	小麦原	13.0	0.03	0.60	3.50		
147	平古場	平古場溜池組合	南波多町	原屋敷	132.0	0.75	63.00	11.40	3.00	
148	桑木原第４	原屋敷区長	南波多町	原屋敷	38.0	0.10	1.00	4.00		
149	長峯第２	原屋敷区長	南波多町	原屋敷	27.0	0.10	0.50	2.40		
150	中三操屋	原屋敷区長	南波多町	原屋敷	25.0	0.10	0.50	1.40		
151	三操屋	井手野区長	南波多町	原屋敷	66.0	0.60	18.00	7.65		
152	松原（上）	井手野区長	南波多町	井手野	28.0	0.02	0.20	2.40		
153	松原	井手野区長	南波多町	井手野	39.0	0.20	2.30	3.20		
154	大堤	井手野区長	南波多町	井手野	128.0	1.20	42.00	7.20		
155	新堤	井手野区長	南波多町	井手野	61.0	1.00	45.00	7.80		
156	上対第２	井手野区長	南波多町	井手野	29.0	0.10	0.70	4.30		
157	裏ノ原第１	井手野区長	南波多町	井手野	16.0	0.20	9.00	6.70		
158	野中	大川原区長	南波多町	大川原	16.0	0.04	0.40	1.40		
159	丑丸	大川原区長	南波多町	大川原	64.0	0.50	4.00	2.50		

番号	溜池名	管理者名	位　置		要水防延長(m)	満水面積(ha)	総貯水量(千m3)	堤高(m)	満水面上余裕高(m)	備考
160	山ノ口	大川原区長	南波多町	大川原	32.0	0.10	1.00	1.90		
161	くらしの泉	大川原区長	南波多町	大川原	40.0	0.40	20.00	10.50		
162	嶋田	大川原区長	南波多町	大川原	95.0	0.40	5.20	3.85		
163	大川谷（下）	大川原区長	南波多町	大川原	66.7	0.48	18.00	5.70	1.30	
164	大川谷（上）	大川原区長	南波多町	大川原	44.0	0.40	10.00	4.60		
165	古川大谷第３	古川区長	南波多町	古川	19.0	0.10	0.50	1.50		
166	谷口第２	笠椎区長	南波多町	笠椎	30.0	0.10	1.90	4.50		
167	花畠	笠椎区長	南波多町	笠椎	58.0	0.70	12.30	4.40		
168	白谷	笠椎区長	南波多町	笠椎	27.0	0.20	4.80	3.70		
169	瀬戸ノ首	笠椎区長	南波多町	笠椎	72.0	1.50	93.00	8.00	1.10	
170	谷口	笠椎区長	南波多町	笠椎	22.0	0.10	1.30	3.50		
171	練立第４	笠椎区長	南波多町	笠椎	27.0	0.10	0.90	2.05		
172	柳谷	古川区長	南波多町	古川	31.0	0.10	0.50	3.00		
173	岩坂	高瀬区長	南波多町	高瀬	48.0	0.03	0.30	1.60		
174	前平	大曲区長	南波多町	水留	141.0	0.90	44.20	6.80		
175	裏の原	大曲区長	南波多町	大曲	40.0	0.20	7.20	6.50		
176	前平第４	水留区長	南波多町	水留	28.0	0.03	0.30	2.00		
177	寺ノ裏	水留区長	南波多町	水留	73.0	0.30	3.00	3.30		
178	長溜	水留区長	南波多町	水留	90.5	0.50	12.40	8.00		
179	広田	古里区長	南波多町	古里	85.0	0.30	9.30	4.80		
180	高尾	谷口区長	南波多町	谷口	59.0	0.10	1.10	3.80		
181	コグエ第１	重橋区長	南波多町	重橋	16.0	0.10	1.10	2.50	0.40	
182	コグエ第２	重橋区長	南波多町	重橋	27.0	0.10	2.30	5.00		
183	原	重橋区長	南波多町	重橋	73.0	0.60	24.00	5.30		
184	辻	重橋区長	南波多町	重橋	22.0	0.10	3.40	3.60		
185	皿屋	川原区長	大川町	川原	93.0	0.60	15.60	4.75		
186	畑ヶ田（中）	川原区長	大川町	川原	75.0	0.80	25.00	4.85		
187	仁助谷（下）	川原区長	大川町	川原	45.0	0.10	1.20	3.60		
188	仁助谷（上）	川原区長	大川町	川原	62.0	0.10	1.20	3.40		
189	空毛（上）	川原区長	大川町	川原	96.0	1.00	43.00	9.10		
190	神谷（上）	川原区長	大川町	川原	61.0	0.10	1.60	4.35		
191	清水の溜	東田代区長	大川町	東田代	160.0	0.60	18.00	6.30	0.50	
192	大溜	東田代区長	大川町	東田代	82.0	1.20	36.00	7.55		
193	眉山	井手口区長	大川町	井手口	77.0	1.00	110.00	17.00	2.60	
194	善徳	井手口区長	大川町	井手口	22.0	0.10	1.30	3.60		
195	黒川	井手口区長	大川町	井手口	160.0	0.60	15.00	4.60	1.10	
196	竹ノ下	井手口区長	大川町	井手口	71.0	0.90	45.00	7.50	1.80	
197	野添	長野区長	大川町	長野	205.5	0.73	12.30	5.90	1.30	
198	大溜	長野区長	大川町	長野	283.0	1.30	39.00	5.50	1.10	
199	村中	長野区長	大川町	長野	30.0	0.30	4.50	2.90		
200	手付下	山口区長	大川町	山口	75.0	0.50	28.00	7.50		
201	手付中	山口区長	大川町	山口	53.0	0.20	4.40	4.50		
202	手付上	山口区長	大川町	山口	39.0	0.10	3.00	4.60		
203	耕地	山口区長	大川町	山口	73.0	0.10	5.10	8.40		
204	頭堤	山口区長	大川町	山口	64.0	0.50	24.00	6.50		
205	具堤	山口区長	大川町	山口	85.0	0.30	9.00	4.80		
206	新堤	山口区長	大川町	山口	127.0	1.00	50.00	6.70		改修中
207	大溜	山口区長	大川町	山口	215.0	3.00	159.00	8.10	1.00	
208	二ツ堤上	山口区長	大川町	山口	25.0	0.10	1.70	2.80		
209	二ツ堤下	山口区長	大川町	山口	19.0	0.10	0.70	2.00		
210	勢田	戸石川区長	大川町	戸石川	30.0	0.20	2.00	2.00		
211	鍋ヶ倉（下）	戸石川区長	大川町	戸石川	43.0	0.30	6.00	3.90		
212	西	戸石川区長	大川町	戸石川	32.0	0.20	3.00	3.00		
213	田代	戸石川区長	大川町	戸石川	29.0	0.10	0.50	1.70		
214	鍋ヶ倉	戸石川区長	大川町	戸石川	82.0	1.00	40.00	7.60		
215	蓮	戸石川区長	大川町	戸石川	80.0	0.30	6.50	3.90		
216	腰折	戸石川区長	大川町	戸石川	64.0	0.30	9.00	4.50	0.20	

番号	溜池名	管理者名	位置		要水防延長(m)	満水面積(ha)	総貯水量(千m3)	堤高(m)	満水面上余裕高(m)	備考
217	新	戸石川区長	大川町	戸石川	32.0	0.30	6.00	3.60		
218	善吾郎	戸石川区長	大川町	戸石川	97.0	0.50	7.50	2.90		
219	椿原	宿生産組合	大川町	宿	41.0	0.60	21.00	4.60		
220	宮	宿生産組合	大川町	宿	40.0	0.20	4.80	3.10		
221	長	宿生産組合	大川町	宿	24.0	1.00	33.00	4.80	0.30	
222	新	宿生産組合	大川町	宿	57.0	0.60	13.80	4.00		
223	柳田	宿区長	大川町	宿	69.0	0.80	19.20	3.80		
224	熊	宿区長	大川町	宿	44.0	0.50	17.50	5.20		
225	本谷	立川生産組合	大川町	立川	89.0	0.70	21.00	7.70	1.00	
226	大平	立川生産組合	大川町	立川	48.0	0.20	6.00	7.45		
227	大光	立川生産組合	大川町	立川	118.0	2.10	105.00	6.90	0.80	
228	大溜	立川生産組合	大川町	立川	157.0	3.80	209.00	8.80	1.80	
229	焼山１号	立川生産組合	大川町	立川	17.0	0.04	0.40	2.70		
230	焼山２号	立川区長	大川町	立川	50.0	0.10	2.00	3.75		
231	庵の脇	立川生産組合	大川町	立川	77.0	0.25	2.50	2.60	1.30	
232	内山１号	立川生産組合	大川町	立川	80.0	0.80	16.00	4.00		
233	烏帽子	立川区長	大川町	立川	27.0	0.02	0.20	1.65		
234	大谷	立川生産組合	大川町	立川	57.0	0.30	10.50	6.00		
235	田代	立川区長	大川町	立川	6.0	0.02	0.20	1.90		
236	伏所	立川生産組合	大川町	立川	83.0	1.20	48.00	6.40		
237	村中	駒鳴区長	大川町	駒鳴	39.0	0.10	1.00	2.60		
238	椎立	駒鳴区長	大川町	駒鳴	67.0	1.90	72.20	6.90	0.50	
239	峰	川西区長	大川町	川西	51.0	0.10	3.00	6.00		
240	多太良（下）	川西区長	大川町	川西	94.0	0.30	9.00	6.50		
241	多太良（上）	川西区長	大川町	川西	41.0	0.30	9.00	5.80		
242	上猪洗川	東分区長	松浦町	東分	71.0	0.30	12.00	8.20		
243	新堤	東分区長	松浦町	東分	90.0	0.30	9.00	6.20		
244	北野水元	東分区長	松浦町	東分	52.0	0.20	6.00	6.00		
245	北野古堤	東分区長	松浦町	東分	47.0	0.20	8.00	4.70		
246	遠ノ尾	東分区長	松浦町	東分	164.0	0.80	32.00	7.60		
247	徳松谷上	東分区長	松浦町	東分	23.0	0.20	7.00	6.20		
248	徳松谷下	東分区長	松浦町	東分	39.0	0.30	8.00	4.80		
249	荻ノ尾ビル田	東分区長	松浦町	東分	29.0	0.10	1.50	1.90		
250	上原下堤	上原区長	松浦町	上原	113.0	3.50	70.00	5.30		
251	西谷	上原区長	松浦町	上原	76.0	1.30	52.00	9.60	0.70	
252	上堤	上原区長	松浦町	上原	140.0	1.00	10.00	3.10		
253	堂山上	下分区長	松浦町	下分	30.0	0.10	2.00	6.10		
254	堂山下	下分区長	松浦町	下分	40.0	0.20	1.80	1.20		
255	後田下	下分区長	松浦町	下分	25.0	0.60	12.60	3.40		
256	古場田	下分区長	松浦町	下分	63.0	0.40	5.00	6.00		
257	濁堤下	下平区長	松浦町	下平	12.0	0.20	2.60	2.40		
258	濁堤上	下平区長	松浦町	下平	16.0	0.30	5.10	3.40		
259	松元	下平区長	松浦町	下平	97.0	1.00	26.00	4.40		
260	山田堤	下平区長	松浦町	下平	47.0	1.20	44.40	5.80		
261	さかい橋	下平区長	松浦町	下平	86.0	0.30	3.80	3.10		
262	大堤	下平区長	松浦町	下平	77.0	1.30	39.00	5.70		
263	さら堤	下平区長	松浦町	上原	71.0	0.20	3.00	3.50		
264	岩野	梅岩区長	松浦町	梅岩	50.0	0.20	7.00	6.00		
265	庵ノ上（上）	岳坂区長	松浦町	岳坂	48.0	0.30	6.00	3.60		
266	庵ノ上（下）	岳坂区長	松浦町	岳坂	76.0	0.40	19.20	9.90		
267	四大郎上	岳坂区長	松浦町	岳坂	54.0	0.30	4.80	4.15		
268	四大郎下	岳坂区長	松浦町	岳坂	58.5	1.00	30.00	7.70		
269	馬場田	村分区長	松浦町	村分	24.0	0.10	3.00	6.10		
270	桜並	村分区長	松浦町	村分	42.0	0.20	3.00	3.50		
271	惣五郎	村分区長	松浦町	村分	50.0	0.30	12.00	6.40		
272	木和田	久良木区長	松浦町	久良木	100.0	2.00	54.00	8.60		
273	大川内第１	藤川内区長	松浦町	藤川内	18.0	0.10	1.30	3.80		

番号	溜池名	管理者名	位置		要水防延長(m)	満水面積(ha)	総貯水量(千m3)	堤高(m)	満水面上余裕高(m)	備考
274	空道下	宿分区長	松浦町	宿分	54.0	0.30	6.00	3.90		
275	仙人谷	宿分区長	松浦町	宿分	78.0	0.20	3.00	2.70		
276	狸山	宿分区長	松浦町	宿分	24.0	0.10	2.40	3.80		
277	平越	宿分区長	松浦町	中通	57.0	0.80	16.00	4.10		
278	広谷	金石原区長	松浦町	金石原	16.0	0.10	1.20	2.70		
279	山中下	金石原区長	松浦町	金石原	114.0	0.30	7.50	3.80		
280	灰坊	中通区長	松浦町	中通	29.0	0.70	18.20	4.20		
281	南古場	中通区長	松浦町	中通	32.0	0.70	28.00	6.50		
282	大谷	中通区長	松浦町	中通	29.0	0.40	16.00	5.70		
283	牟田原	中通区長	松浦町	中通	102.0	0.70	24.50	5.00		
284	権現	中通区長	松浦町	中通	25.0	0.50	15.00	4.40		
285	古々谷	中通区長	松浦町	中通	19.0	0.10	1.40	3.70		
286	干割	中通区長	松浦町	中通	50.0	0.10	2.00	4.30		
287	谷川	中通区長	松浦町	中通	19.0	0.10	1.00	3.00		
288	平越	中通区長	松浦町	中通	46.0	0.60	36.60	9.00		
289	八幡	上分区長	松浦町	上分	13.0	0.03	0.30	2.60		
290	牛古場	上分区長	松浦町	上分	36.0	0.70	30.10	8.20		
291	鷹の巣下	上分区長	松浦町	上分	64.0	0.40	7.00	4.50		
292	鷹の巣上	上分区長	松浦町	上分	36.0	0.40	12.00	6.20		
293	江湖山	東八谷搦区長	二里町	川東	34.0	0.30	11.00	7.20		
294	本山	川東区長	二里町	川東	31.0	0.10	0.50	1.55		
295	釈迦堂	大里区長	二里町	大里	51.0	0.20	1.80	3.40		
296	新堤	大里区長	二里町	大里	99.0	1.10	44.00	10.90		
297	西尾堤	大里区長	二里町	大里	104.0	1.40	56.00	11.20		
298	丹花	福母区長	二里町	福母	99.0	0.60	21.00	7.10		
299	桂論防	福母区長	二里町	福母	75.0	0.35	7.00	5.70		
300	辰石	内の馬場区長	二里町	内の馬場	65.0	0.60	17.40	8.00		
301	新村	内の馬場区長	二里町	内の馬場	23.0	0.10	1.20	3.80		
302	原山	内の馬場区長	二里町	内の馬場	19.0	0.02	0.20	2.70		
303	古子	古子区長	二里町	古子	151.0	0.50	15.00	7.50		
304	道添	古子区長	二里町	古子	103.0	0.40	8.00	6.50		
305	徳市	中田区長	二里町	中田	22.0	0.02	0.20	2.30		
306	棚古場	中田区長	二里町	中田	200.0	0.79	35.00	12.10	1.60	
307	飯盛大堤	吉野区長	二里町	吉野	175.3	1.80	100.00	10.90		
308	高飯盛	吉野区長	二里町	吉野	22.0	0.20	7.00	5.30		
309	浦川	川内区長	二里町	川内	60.0	0.10	1.30	4.70		
310	新堤	川内区長	二里町	川内	114.0	0.40	20.00	11.40		
311	岩ノ本	川内区長	二里町	川内	36.0	0.10	3.50	5.70	0.60	
312	三段	里区長	東山代町	里	157.0	0.80	16.00	4.50		
313	鹿山	里区長	東山代町	里	152.0	1.40	49.00	6.35		
314	祐蔵坊	長浜区長	東山代町	長浜	19.0	0.03	0.30	2.30		
315	昭十	長浜区長	東山代町	長浜	36.0	0.30	1.20	8.80		
316	平の	日尾区長	東山代町	日尾	26.0	0.10	1.20	2.45		
317	上の	日尾区長	東山代町	日尾	49.0	0.12	1.80	2.80	0.20	
318	宇井土	脇野区長	東山代町	脇野	65.0	0.30	6.00	5.00		
319	山中	脇野区長	東山代町	脇野	23.0	0.02	0.40	2.80		
320	深谷	天神区長	東山代町	長浜	38.0	0.50	15.00	5.10		
321	桶田	脇野区長	東山代町	脇野	43.0	0.10	2.00	5.60		
322	新堤	脇野区長	東山代町	脇野	67.0	0.20	4.00	4.20	0.30	
323	高ノ峰上	脇野区長	東山代町	脇野	17.0	0.01	0.10	1.30		
324	寺田	浦川内区長	東山代町	浦川内	44.0	0.10	1.00	3.50		
325	浦川内	浦川内区長	東山代町	浦川内	52.0	0.10	1.40	2.85		
326	権現	浦川内区長	東山代町	浦川内	92.0	0.20	7.00	5.20	1.30	
327	新堤	東大久保区長	東山代町	東大久保	47.0	0.10	2.00	5.20		
328	大野	里区長	東山代町	大久保	36.0	0.10	0.10	4.00	0.60	
329	山ノ田	大久保区長	東山代町	大久保	52.0	0.10	2.00	4.00		
330	小岩	大久保区長	東山代町	大久保	50.0	0.10	1.00	3.30		

番号	溜池名	管理者名	位　置		要水防延長(m)	満水面積(ha)	総貯水量(千m3)	堤高(m)	満水面上余裕高(m)	備考
331	池堤	大久保区長	東山代町	大久保	94.6	0.40	5.00	5.00	1.10	
332	烏帽子	大久保区長	東山代町	大久保	108.0	0.70	24.50	7.00	1.50	
333	西ノ岳	下分区長	東山代町	下分	46.0	0.10	2.00	3.70		
334	讃岐	滝川内区長	東山代町	滝川内	135.8	2.26	135.00	16.00	1.70	
335	前田	滝川内区長	東山代町	滝川内	24.0	0.02	0.40	2.20		
336	菖蒲谷	滝川内区長	東山代町	滝川内	116.0	0.60	24.00	6.90		
337	山ノ寺	川内野区長	東山代町	川内野	78.5	0.99	50.50	13.60	1.60	
338	善道下	川内野区長	東山代町	川内野	80.0	0.30	11.40	8.70		
339	二石	川内野区長	東山代町	川内野	83.0	0.40	15.20	9.10		
340	河イ谷	楠久区長	山代町	楠久	43.0	0.30	10.00	6.20		
341	茅野	楠久区長	山代町	楠久	70.0	0.30	10.00	2.60		
342	狸薮	福川内区長	山代町	福川内	19.9	0.10	4.00	14.20		
343	山頭	城区長	山代町	城	80.0	0.10	3.00	3.50		
344	大櫻	城区長	山代町	城	137.0	0.20	7.00	8.70		
345	越差	城区長	山代町	城	148.0	0.50	45.00	9.70	1.50	改修中
346	前田	峰区長	山代町	峰	81.0	0.30	6.00	2.50		
347	狩場	峰区長	山代町	峰	32.0	0.10	1.00	2.60		
348	平松	峰区長	山代町	峰	57.0	0.20	5.00	4.80		
349	大谷	久原３区区長	山代町	久原三区	30.5	0.10	3.50	7.00		
350	石宗	久原２区区長	山代町	久原三区	55.5	0.50	17.50	5.90		
351	大井手	久原２区区長	山代町	久原三区	38.5	0.10	5.00	10.40		
352	筒ノ原	久原２区区長	山代町	久原三区	136.0	1.80	63.00	9.20	2.10	
353	田代	久原２区区長	山代町	久原三区	189.0	6.00	270.00	5.20	2.40	
354	大藤	久原１区区長	山代町	久原三区	132.5	0.50	12.50	3.90		
355	太田	立岩区長	山代町	立岩	224.0	1.60	56.00	5.70		
356	黒田代	立岩区長	山代町	立岩	330.0	1.70	59.50	5.20		
357	上場	西分区長	山代町	西分	14.7	0.02	0.20	1.20		
358	日南郷	野々頭区長	東山代町	日南郷	106.0	2.00	100.00	11.25	1.30	
359	宮田	東分区長	山代町	東分	160.0	2.40	10.00	7.90	1.00	
360	長田	東分区長	山代町	東分	125.0	1.70	68.00	8.00		
361	山の下	古川区長	南波多町	古川	15.0	0.10	0.50	3.30		

別表（５）

急傾斜地崩壊危険区域指定一覧表

番号	区域名	所在地	指定		面積(ha)	保全戸数
			番号	年月		
1	上黒尾	上黒尾町	６３９号	S 47. 12	2. 07	49
2	平山	脇田町 平山	６７６号	S 59. 10	1. 63	9
3	上ノ山	〃 上ノ山	１８９号	H 20. 3	0. 83	21
4	馬伏	木須町 木須東	６３９号	S 47. 12	1. 12	8
5	馬伏第２	〃 〃	906号, 673号	S61, H 4	0. 66	10
6	戸ノ須	〃 〃	４７７号	H 4. 9	1. 13	9
7	木須東第１	〃 〃	１８５号	H 10. 3	0. 32	6
8	木須東第２	〃 〃	１８５号	H 10. 3	0. 57	7
9	清水浦	〃 清水浦	４５９号	H 13. 10	0. 98	10
10	清水浦第２	〃 〃	１９０号	H 20. 3	0. 55	5
11	矢竹	瀬戸町 本瀬戸	２５５号	S 48. 5	1. 76	7
12	本瀬戸	〃 〃	５００号	H 10. 9	0. 73	16
13	中通辻	〃 中通	６３９号	S 47. 12	0. 76	8
14	早里	〃 〃	１６５号	S 60. 3	0. 55	10
15	早里第３	〃 〃	４７７号	H 4. 9	0. 35	5
16	釘島	〃 釘島	５５１号	H 19. 10	0. 56	10
17	白野第１	大坪町 白野	５９号	S 57. 2	2. 18	28
18	白野第２	〃 駄道	５９号	S 57. 2	1. 00	15
19	白野第３	〃 戸城	３５９号	H 7. 6	1. 19	5
20	萱村	立花町 高尾	４７７号	H 4. 9	0. 91	7
21	口ノ町	〃 口ノ町	５６号	H 14. 2	0. 56	9
22	市村第２	大川内町 甲	１４１号	H 28. 4	1. 85	14
23	大川内山	〃 丙	５６号	H 14. 2	2. 03	15
24	大川内山第３	〃 〃	７３１号	H 18. 12	1. 41	9
25	吉田	〃 〃	４３５号	H 18. 6	1. 43	25
26	福田	黒川町 福田	２０８号	H 6. 3	1. 30	10
27	浦潟	〃 浦潟	４８５号	S 54. 7	1. 95	9
28	塩屋	〃 塩屋	６３９号	S 47. 12	2. 92	18
29	横野	〃 横野	５９２号	S 61. 7	0. 52	5
30	喜三郎	〃 牟田	１６４号	S 60. 3	1. 51	5
31	畑川内	〃 畑川内	６３９号	S 47. 12	0. 64	7
32	向田	〃 〃	２０８号	H 6. 3	1. 46	6
33	畑川内第２	〃 〃	１８５号	H 10. 3	0. 74	5
34	真手野	〃 真手野	５９号	S 57. 2	4. 30	15
35	真手野第２	〃 〃	４７７号	H 4. 9	0. 25	5

番号	区域名	所在地	指定		面積(ha)	保全戸数
			番号	年月		
36	筒井	波多津町 筒井	485号	S 54. 7	1.90	16
37	筒井第2	〃 〃	59号	S 57. 2	1.80	10
38	筒井第3	〃 〃	906号	S 61.11	1.60	11
39	井野尾第1	〃 井野尾	59号	S 57. 2	3.65	22
40	井野尾第2	〃 〃	59号	S 57. 2	1.38	7
41	田代	〃 田代	247号, 301号	S63, H元	0.96	12
42	田代第2	〃 〃	247号	S 63. 3	1.48	13
43	板木	〃 板木	237号, 673号	H 3, H 4	2.76	16
44	火の口原第1	〃 〃	359号	H 7. 6	1.09	12
45	火の口原第2	〃 〃	359号	H 7. 6	0.64	5
46	津主第1	〃 津留	59号	S 57. 2	1.20	15
47	津主第2	〃 主屋	59号	S 57. 2	0.63	7
48	中山	〃 中山	165号	S 60. 3	2.47	9
49	中山第2	〃 〃	592号	S 61. 7	3.10	18
50	煤屋	波多津町 煤屋	477号	H 4. 9	0.24	6
51	馬蛤潟	〃 馬蛤潟	626号	S 46.12	10.45	33
52	辻	〃 辻	488号	S 45.11	4.20	65
53	野林	〃 〃	107号, 146号	S48, S59	7.40	129
54	浦	〃 〃	485号	S 54. 7	1.39	22
55	弁賀	〃 〃	164号	S 60. 3	2.21	11
56	戸尺	〃 〃	185号	H 10. 3	0.21	6
57	笠椎	南波多町 笠椎	476号	S 61. 6	0.41	10
58	笠椎第2	〃 〃	551号	S 62. 8	1.33	7
59	小麦原	〃 小麦原	639号	S 47.12	0.92	9
60	小麦原第2	〃 〃	252号	S 62. 4	0.08	5
61	山中	〃 府招	164号	S 60. 3	1.54	7
62	府招下	〃 〃	305号	S 61. 4	2.44	13
63	府招下第1	〃 〃	109号	H 8. 3	1.80	8
64	府招上	〃 府招上	758号	S 61. 9	0.51	6
65	府招上第2	〃 府招	477号	H 4. 9	0.55	5
66	原屋敷	〃 原屋敷	639号	S 47.12	0.84	5
67	原屋敷第2	〃 〃	477号	H 4. 9	0.53	5
68	井手野	〃 井手野	485号	S 54. 7	4.70	13
69	水留	〃 水留	255号	S 48. 5	1.88	15
70	古里第1	〃 古里	485号	S 54. 7	3.40	20
71	古里第2	〃 〃	485号	S 54. 7	1.85	12
72	重橋第1	〃 重橋	164号	S 60. 3	2.03	14

番号	区域名	所在地	指定		面積(ha)	保全戸数
			番号	年月		
73	重橋第2	南波多町 重橋	165号	S 60. 3	0.80	6
74	大曲	〃 大曲	185号	H 10. 3	0.37	5
75	川西	大川町 川西	758号	S 61. 9	1.39	11
76	筒江	〃 東田代	247号	S 63. 3	1.80	12
77	立川	〃 立川	185号	H 10. 3	0.81	7
78	村分	松浦町 提川	477号	H 4. 9	2.25	12
79	村分第2(岳坂)	〃 〃	56号	H 14. 2	1.17	11
80	久良木	〃 山形	592号	S 61. 7	0.87	10
81	藤川内	〃 〃	237号	H 3. 3	7.43	26
82	藤川内第2	〃 〃	185号	H 10. 3	0.50	5
83	江湖の辻	二里町 大里甲	639号	S 47. 12	0.60	21
84	大里	〃 大里乙	673号	H 4. 12	0.16	9
85	内の馬場	〃 中里甲	309号	H 2. 3	0.88	11
86	里	東山代町 里	838号, 673号	S61, H 4	0.95	16
87	白幡	〃 長浜	758号	S 61. 9	0.45	5
88	長浜	〃 〃	485号	S 54. 7	2.68	35
89	長浜第2	〃 〃	252号	S 62. 4	0.30	6
90	勝田	〃 〃	185号	H 10. 3	0.23	11
91	長浜第3	〃 〃	〃	〃	0.33	10
92	天神	〃 天神	639号, 77号	S47, S53	2.81	35
93	脇野	〃 脇野	485号	S 54. 7	2.60	14
94	滝川内	東山代町 滝川内	639号, 59号	S47, S57	3.68	20
95	滝川内第2	〃 〃	301号	H 6. 5	1.16	13
96	川内野	〃 川内野	183号	S 49. 4	1.76	10
97	大久保	〃 大久保	185号	H 10. 3	0.24	7
98	穴岩	山代町 楠久	477号	H 4. 9	0.13	5
99	福川内第1	〃 福川内	592号, 237号	S61, H 3	0.88	11
100	福川内第2	〃 〃	592号, 237号, 103号	S61, H3, H16	1.81	10
101	鳴石	〃 峰	255号, 917号	S48, S58	1.74	23
102	鳴石第2	〃 〃	737号	H 10. 3	0.16	5
103	波瀬第1	〃 久原	592号	S 61. 7	0.33	7
104	波瀬第2	〃 〃	592号	S 61. 7	0.57	13
105	久原	〃 〃	237号	H 3. 3	0.54	19
106	小波瀬	〃 〃	208号	H 6. 3	0.87	14
107	上揚	〃 〃	185号	H 10. 3	0.47	10
108	久原第2	〃 〃	589号	H 11. 11	0.35	8
109	浦之崎	〃 立岩	309号	H 2. 3	0.25	5

別表（６）

立ち退き避難指示予定場所

地区名	避難場所	所在地	収容人数
伊万里	伊万里コミュニティセンター	松島町３５０－４	400
	伊万里小学校	脇田町１４１９－１	350
	伊万里実業高等学校商業キャンパス	脇田町１３７６	590
	生涯学習センター	松島町７３－１	470
牧　島	牧島コミュニティセンター	木須町５８３２－２	320
大　坪	大坪コミュニティセンター	大坪町甲２８６３番地１	190
	古賀公民館	大坪町乙４５８０－２	90
	白野公民館	大坪町乙１００－１	130
大川内	大川内コミュニティセンター	大川内町丙２４１０－１	320
	大川内小学校	大川内町甲３２８０－１	220
	平尾公民館	大川内町丙２９３８	50
立　花	伊万里中学校	立花町４０６３－１	390
	立花コミュニティセンター	立花町１８９１－７９	410
	立花小学校	立花町１９０１－１	260
黒　川	大黒川公民館	黒川町大黒川６８３－３	60
	黒川小学校	黒川町大黒川１３３５－１	320
	青嶺中学校	黒川町福田６６	410
波多津	津留主屋集落センター	波多津町主屋１７４２－３	35
	田島神社	波多津町畑津１２６０	100
	波多津小学校	波多津町筒井１１	132
南波多	大曲公民館	南波多町大曲１０２	30
	笠椎公民館	南波多町笠椎１７８４－１	100
	谷口公民館	南波多町谷口１８６－２	30
	南波多ミニスポーツ会館	南波多町井手野２８９６	300
大　川	井手口公民館	大川町大川野１０５３－１	70
	大川小学校	大川町大川野２０５０－１	220
	川西公民館	大川町川西４８１－１	35
	熊野神社	大川町駒鳴２４４４	50
	立川公民館	大川町立川７７５	50
	戸石川公民館	大川町大川野２６１０－１	50
	長野公民館	大川町川原４１８０－１	50
	山口公民館	大川町山口２５３４－１	60
松　浦	東陵中学校	松浦町提川２００	370
	松浦コミュニティセンター	松浦町山形５４９０－２	600
	松浦小学校	松浦町桃川４４３０－２	180
二　里	伊万里高等学校	二里町大里甲２６００	660
	伊万里実業高等学校農林キャンパス	二里町大里乙１４１４	670
	内の馬場公民館	二里町中里甲８８９－５	40
	大里公民館	二里町大里乙１０１１－１	90
	南川東公民館	二里町大里甲１３５８－１３	25
東山代	里公民館	東山代町里１４３	90
	天神公民館	東山代町天神２５３５	25
	長浜公民館	東山代町長浜１３０６－１	80
	東山代コミュニティセンター	東山代町里１０５	360
	国見中学校	東山代町長浜１７５０	410
山　代	住吉神社	山代町楠久津９８	70
	賢海寺	山代町楠久津１１３	70
	西分公民館	山代町西分４８７２－１	60
	福川内公民館	山代町福川内１９３９－２	40
	山代中学校	山代町久原３０８０－１	370
	山代西小学校	山代町西分４４７５－１	230
	山代東小学校	山代町久原６５	330

別表(7)

水防倉庫及び資材の現況

水防管理団体は、水防上必要と認められる箇所について、水防倉庫を設置し、資器材を備蓄するよう規定されている。

◎ 伊万里市が設置する水防倉庫及び資器材の備蓄状況は次のとおり

水防倉庫名	設置場所	杭木 本	鉄杭 本	土嚢袋 枚	シート 枚	ロープ (虎ロープ)巻	鉄線 巻	掛矢・ハンマー 丁	スコップ 丁	のこ 丁	かま 丁	なた 丁	ライト 個	一輪車 台	その他
市役所	市役所倉庫内	20	20	2,800	10	3 ③		5	9	4	5	2	4	1	発電機(1)
牧島	牧島コミュニティセンター内	100	15	1,600	3	8 ①		3	8	2	5	6	2	1	
黒川	黒川コミュニティセンター内	40	20	1,500	4	6 ①		4	11	3	3	8	2	1	
波多津	波多津コミュニティセンター内	100	20	1,600	3	10 ①		4	10	5	9	5	2	1	
南波多	南波多コミュニティセンター内	100	20	1,800	3	10 ②	1	4	7	2	9	7	4	1	救命胴衣(6)コードリール(1)工具一式(1)ハロゲンライト(1)
大川	大川コミュニティセンター内	100	10	1,700	3	10 ②	1	6	5	2	10	8	3	1	
松浦	松浦コミュニティセンター内	100	10	1,200	3	10 ②	1	4	6	4	5	4	2	1	
二里	二里コミュニティセンター内	90	20	1,200	3	8 ①		4	7	3	8	6	2	1	
東山代	東山代コミュニティセンター横	46	17	1,600	3	8 ①		6	6	2	5	6	2	1	
山代	山代コミュニティセンター内	40	20	1,000	2	7 ①		4	7	2	10	3	2	1	
計		736	172	16,000	37	80 ⑮	3	44	76	29	69	55	25	10	

◎ 佐賀県が設置する水防倉庫及び資器材の備蓄状況は次のとおり

水防倉庫名	杭木 本	鉄杭 本	土嚢袋 枚	シート 枚	縄・ロープ (虎ロープ)巻	鉄線 kg	掛矢・ハンマー 丁	スコップ 丁	のこ 丁	かま 丁	なた 丁	ライト 個	木蛸 個	ツルハシ 丁	斧 丁	ベンチ類 個	一輪車 台
伊万里土木事務所	312	75	8,500	10	19	50	24	25	5	12	2	2	5	12	9	1	4

別表(8)

水防活動用土砂採取予定箇所表

町名	位置	現況	所有者	備考
木須町	木須西	宅地	伊万里市	木須西公民館内
大坪町	白野	山林	緒方啓二	市道大坪・山中線沿い
大川内町	大川内山	雑種地	徳永泰浩	伊万里・有田焼伝統産業会館駐車場内
黒川町	畑川内	雑種地	伊万里市	東黒川運動広場内
波多津町	浦	雑種地	伊万里市	波多津運動広場体育館裏
南波多町	笠椎	雑種地	笠椎区	笠椎運動広場上
大川町	宿	雑種地	伊万里市	大川小学校運動場横
大川町	川西	雑種地	伊万里市	大黒堰歴史ふれあい広場内
東山代町	里	雑種地	伊万里市	東山代小学校運動場内
山代町	久原一区	山林	久原一区	飯盛神社奥
立花町	消防本部	雑種地	伊万里市	運動場（土砂置場）
市内各町	小・中学校	砂場	伊万里市	運動場（砂場）

別表(9)

水こう門・排水ポンプ設置箇所一覧表

①水こう門設置箇所

番号	河川名等	名称	位置	形状寸法H(m)×B(m)	管理者	操作責任者	電話
1	松浦川	大川野第１樋管	大川町大川野	巻上げ１連	国土交通省	松本英幸	29-2797
2	〃	輪中堤２号樋管	〃 〃	〃	〃	米川正美	29-2832
3	〃	大川野第２樋管	〃 〃	〃	〃	久浦博文	29-2719
4	〃	川西樋管	〃 川西	〃	〃	中島伸二	29-2348
5	〃	川西第２樋管	〃 〃	巻上げ２連	〃	山下伸一郎	29-2161
6	〃	川西第３樋管	〃 〃	巻上げ１連	〃	原口良規	29-2424
7	〃	白木樋管	〃 駒鳴	〃	〃	田口敬一郎	29-2448
8	〃	仁田樋管	〃 〃	〃	〃	野中祐一	080-2791-9743
9	〃	萩尾第３樋管	松浦町 東分	〃	〃	松尾憲一朗	26-2723
10	〃	萩尾第４樋管	〃 〃	〃	〃	松尾俊晴	26-3025
11	〃	長野１号樋管	大川町大川野	〃	〃	堀田和明	29-2421
12	〃	長野２号樋管	〃 〃	〃	〃	前田博文	29-3210
13	〃	坂本樋管	〃 駒鳴	〃	〃	落合謙一	29-2546
14	〃	大川樋管	〃 大川野	〃	〃	久保 温	29-2279
15	〃	駒鳴１号	〃 駒鳴	〃	〃	野中喜代人	29-2521
16	〃	駒鳴２号	〃 〃	〃	〃	野中美和	29-2311
17	脇田川	脇田川水門	松島町	2.6 × 5.0 3連	佐賀県	川原康記	23-2384
18	〃	脇田川放水路水門	〃	4.0 × 4.1 1連	〃	前山一馬	23-1816
19	立川	立川第１樋門	黒川町 塩屋	3.0 × 3.0 3連	〃	池田忠則	27-0335
20	〃	立川第２樋門	〃 横土井	4.0 × 3.7 1連	〃	島田勝博	27-0373
21	新田川	新田川水門	二里町八谷搦	11.0 × 4.04 1連	〃	㈱黒川商会	23-6188
22	〃	新田川樋門	〃 〃	5.0 × 2.6 2連	〃	〃	〃
23	〃	黒亀Ⅱ樋門	〃 〃	2.9 × 3.4 3連	伊万里市	岩永康則	22-5602
24	松島都市下水路	松島下水路樋門	松島町	扉１門巻上１連	〃	伊万里市	23-2399
25	木須川	多々良樋門	木須町	2.1 × 2.7 3連	佐賀県	松尾常磨	23-2456
26	〃	瀬戸５号樋門	瀬戸町	2.1 × 2.2 3連	〃	岩本廣秋	23-0804
27	黒塩川	瀬戸１号樋門	瀬戸町築港	2.1 × 2.2 3連	〃	森永義弘	23-3397
28	波多津川	馬蛤潟樋門	波多津町馬蛤潟	1.8 × 1.8 4連	〃	辻 信一	25-0868
29	〃	波多津川樋門	波多津町馬蛤潟	3.2 × 3.2 1連	〃	〃	〃
30	脇野川	長浜１号樋門	東山代町長浜	2.1 × 2.7 3連	〃	多久島美隆	22-2803
31	〃	長浜２号樋門	〃	2.1 × 2.2 2連	〃	〃	〃
32	塩屋川	塩屋樋門	黒川町塩屋	2.1 × 1.9 1連	〃	池田忠則	27-0335
33	福川内川	楠久１号樋門	山代町楠久津	2.0 × 2.5 3連	〃	多久島正雄	28-3646
34	遊水池	楠久２号樋門	〃 楠久	1.6 × 1.7 1連	〃	渡屋秀敏	28-4083
35	伊万里湾海岸	煤屋樋門	波多津町煤屋	1.2 × 1.2 1連	〃	田中幸喜	25-0405
36	〃	福田樋門	黒川町 福田	2.1 × 2.5 2連	〃	瀬戸昌則	27-1407
37	〃	浦潟樋門	〃 浦潟	2.1 × 2.7 2連	〃	松本勝則	27-0326
38	〃	黒川１号樋門	〃 小黒川	1.8 × 1.7 1連	〃	和嶋智徳	27-0127
39	〃	瀬戸２号樋門	瀬戸町	2.1 × 2.1 1連	〃	松尾道臣	23-0254
40	〃	瀬戸３号樋門	〃	2.1 × 2.2 2連	〃	松尾隆典	23-4024
41	〃	瀬戸４号樋門	〃	1.4 × 1.5 1連	〃	中島勘一郎	23-3002
42	〃	木須１号樋門	木須町	1.6 × 2.0 1連	〃	副島利治	23-6787
43	〃	木須２号樋門	〃	1連	〃	副島直樹	23-1279
44	〃	木須３号樋門	木須町	2.1 × 2.7 3連	〃	前山忠博	22-5013
45	〃	木須４号樋門	〃	2.6 × 2.2 1連	〃	〃	〃

②排水ポンプ設置箇所

番号	河川名等	名　　称	位　　置	ポンプ台数	排水能力	管理者	操作担当者	電　話
1	松浦川	大川野 救急排水機場	大川町 大川野	コラム型着脱式 縦軸斜流水中 ポンプ700mm　2	7,200㎥/h	国土交通省	梅村明治	29-3052
2	新田川	新田川第1 排水ポンプ	二里町 八谷搦	横軸斜流 1,100m/m ディーゼル　2	18,000㎥/h	佐賀県	㈱黒川商会	23-6188 排水機場 22-4320
3	波多津川	波多津川 排水ポンプ	波多津町 馬蛤潟	横軸斜流700m/m 1,000m/m ディーゼル　2	3,600㎥/h 7,200㎥/h	佐賀県	吉田　洋信	25-0869
4	楠久川	楠久低平地 可搬式ポンプ	山代町 楠久津	水中斜流ポンプ 可搬式400m/m　2	2,160㎥/h	佐賀県	黒川美孝	28-1783
5	公有水面	長浜六本松 排水機場	東山代町 長浜	横軸斜流1,000m/m ディーゼル　2	16,200㎥/h	伊万里市	西山　哲	28-2622
6	見上川	木須新田 排水機場	木須町	横軸斜流1,200m/m ディーゼル　2	18,720㎥/h	伊万里市	前山忠博	22-5013
7	公有水面	松島 雨水ポンプ場	松島町	立軸軸流700m/m ディーゼル　3	9,936㎥/h	伊万里市	西日本 ﾒﾝﾃﾅﾝｽ	22-2670
8	馬伏川	馬伏 雨水ポンプ場	松島町	立軸斜流1,350m/m ディーゼル　2	34,560㎥/h	伊万里市	西日本 ﾒﾝﾃﾅﾝｽ	22-2670
9	木須川	木須川 救内水ポンプ	瀬戸町 中通	可搬式700m/m ディーゼル　4	14,400㎥/h	佐賀県	弘川信宏	22-3550
10	黒塩川	黒塩川 救内水ポンプ	黒川町 黒塩	可搬式700m/m ディーゼル　2	7,200㎥/h	佐賀県	森永義弘	23-3397
11	立川	立川 救内水ポンプ	黒川町 塩屋	可搬式700m/m ディーゼル　2	7,200㎥/h	佐賀県	島田勝博	27-0373
12	公有水面	東山代干拓 排水ポンプ	東山代町 長浜	軸流式ポンプ 500m/m電動　2	4,080㎥/h	東山代干拓 土地改良区	西山　哲	28-2622
13	新田川	新田川第2 排水ポンプ	二里町 八谷搦	横軸斜流 1,500m/m ディーゼル　1	21,600㎥/h	佐賀県	㈱黒川商会	23-6188 排水機場 22-4320
14	公有水面	耕地搦 排水ポンプ	松島町	渦巻型水中 モーターポンプ　2	720㎥/h	伊万里市	副島利治	080- 1700- 0917
15	伊万里港 海岸	黒川地区 塩屋排水ポンプ	黒川町 塩屋	横軸水中軸流 ポンプ300m/m電動２	1,440㎥/h	佐賀県	池田忠則	27-0335
16	福川内川	楠久津 排水ポンプ	山代町 楠久津	立軸水中軸流ポンプ 700m/m電動２	7,200㎥/h	伊万里市	山口幸助	28-0212